

第3章

まちなかまちづくり構想

- 1 まちなかまちづくり構想のねらい・構成
- 2 まちなかの位置付け
- 3 まちなかまちづくりのコンセプト
- 4 まちなかを構成する地区区分の考え方
- 5 富士駅周辺地区まちづくり構想
- 6 吉原中央駅・吉原本町駅周辺地区
まちづくり構想
- 7 新富士駅周辺地区まちづくり構想

第3章

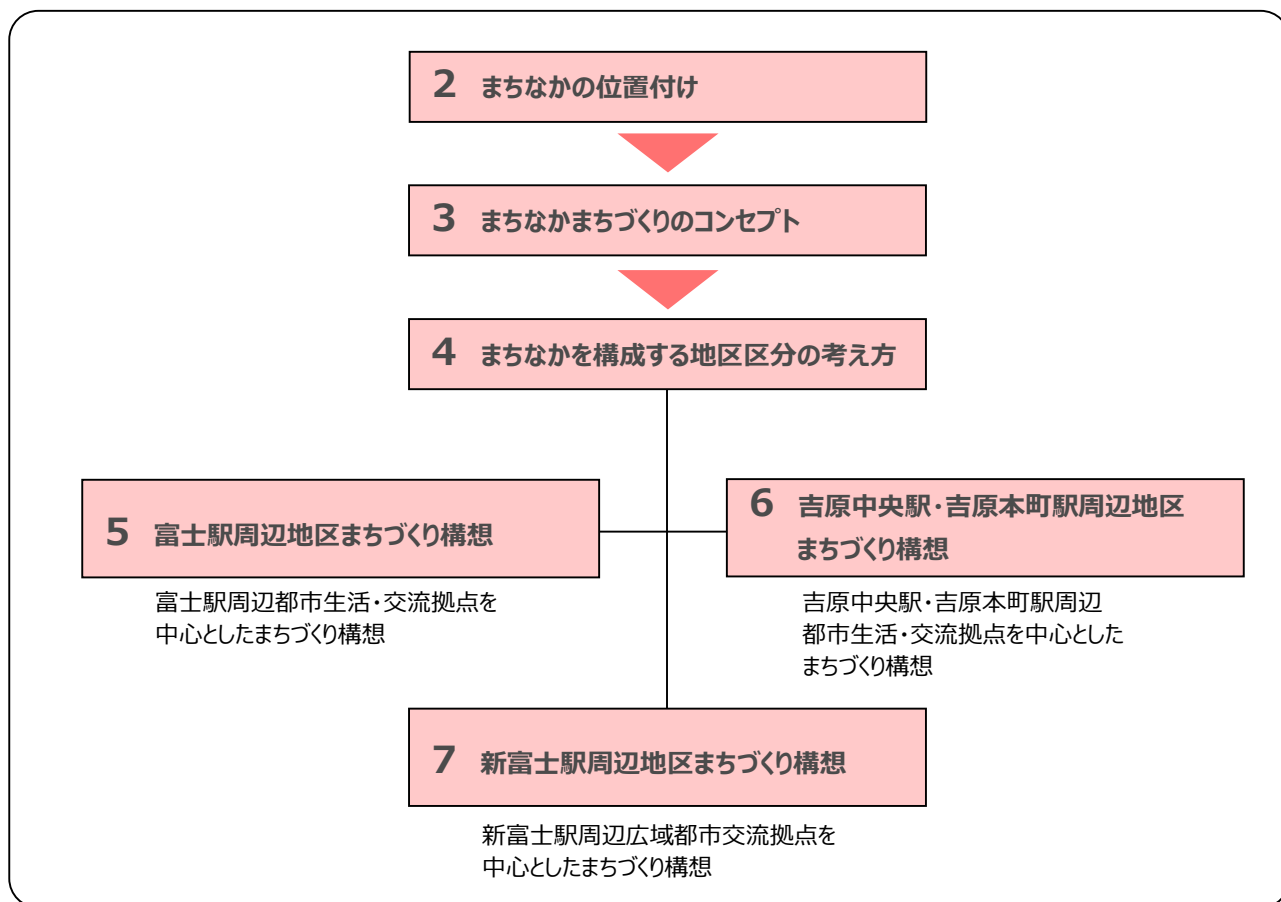
まちなかまちづくり構想

1 まちなかまちづくり構想のねらい・構成

まちなかまちづくり構想は、全体構想に即しつつ、全体構想に示した、中心市街地を含む一団の区域である「まちなか」に関する方針を掘り下げ、より具体的なプランとして確立したものです。

「まちなか」の土地利用や都市空間形成の考え方、また交通ネットワークの連携の考え方等を拠点毎の特性を踏まえ明確にするとともに、事業化も意識したプランとなるよう留意しています。

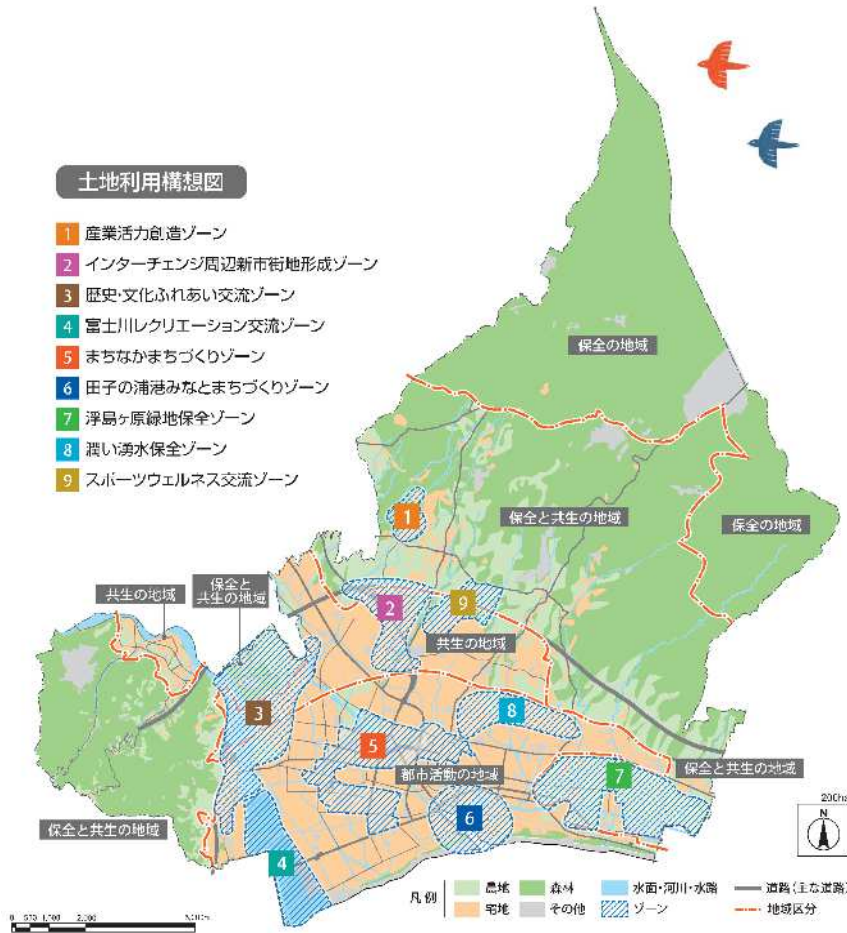
(まちなかまちづくり構想の構成と概要)



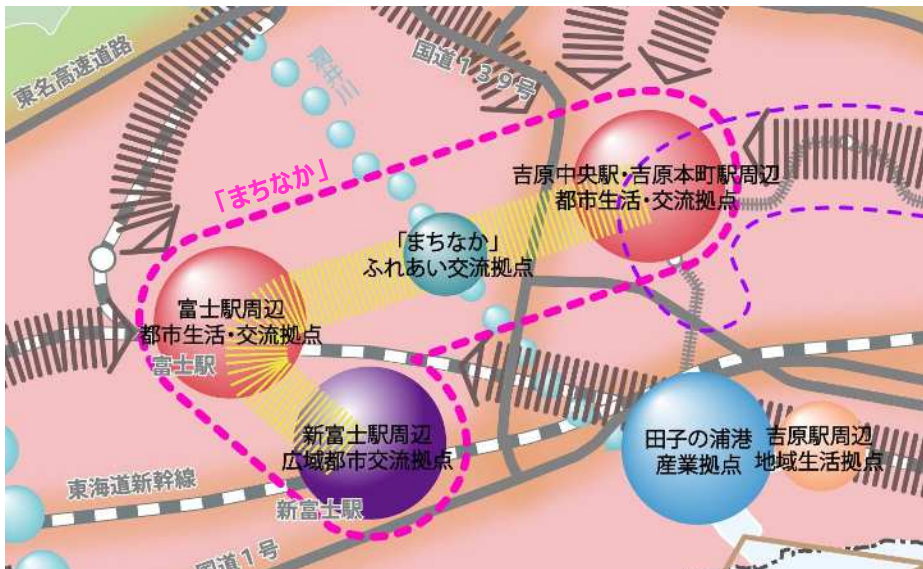
2 まちなかの位置付け

本マスタープランでは、第六次富士市総合計画の土地利用構想図に示されている「まちなかまちづくりゾーン」にある、「富士駅周辺都市生活・交流拠点」、「吉原中央駅・吉原本町駅周辺都市生活・交流拠点」、「新富士駅周辺広域都市交流拠点」及び「まちなか」ふれあい交流拠点を含んだ一団の市街地を「まちなか」としています。

(第六次富士市総合計画における「まちなかまちづくりゾーン」の位置及び範囲)



(富士市都市計画マスタープランにおける「まちなか」の位置及び範囲)



3 まちなかまちづくりのコンセプト

まちなか全体のまちづくりのコンセプトを、以下の通り設定します。

まちなかまちづくりのコンセプト

魅力ある個性が多様な交流を生む 発見と期待あふれる「まちなか」

社会・経済情勢が大きく変化している中、本マスタープランでは、「個性を磨く 持続可能な都市づくり」を都市づくりの方向性として、また、「富士山とともに輝き 誰もが住みたい・住み続けたいと思える都市づくり」を都市づくりの基本理念として定めています。

さらに、都市づくりの方向性や基本理念を実現するため、「集約・連携型の都市づくり ～富士山の恵みを活かした魅力的な都市空間と安全で便利な移動環境～」を、都市の骨格形成の考え方として設定しています。

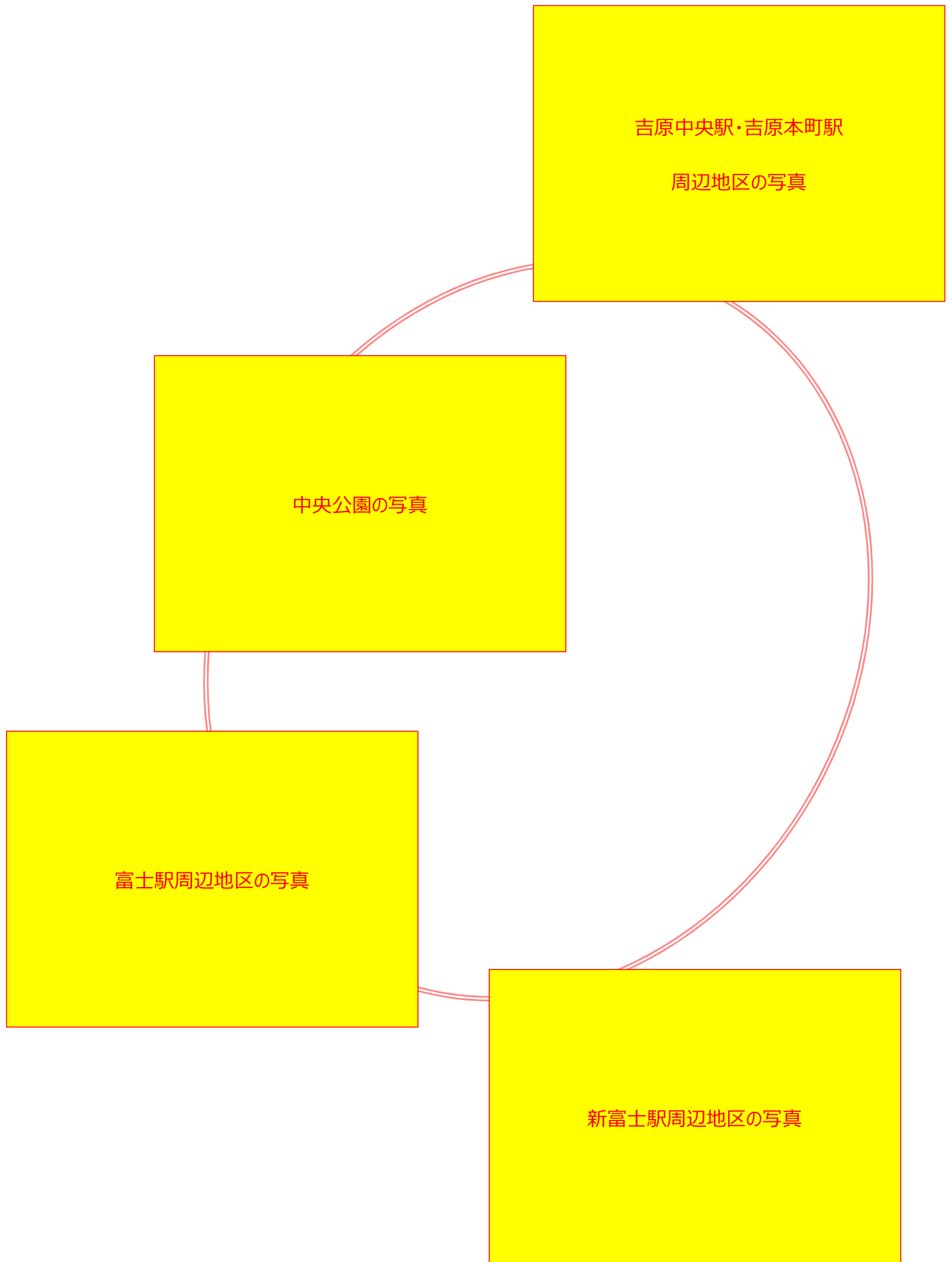
このような都市の実現にあたっては、都市の中心地において、都市・地域の特性や特徴を活かしながら個性を磨き、そこで生活する人や、観光やビジネスで市外から来る人にとって、安全・便利・快適な都市空間であることが必要不可欠です。

本市においては、「まちなか」が、まさに都市の中心地となることであり、この「まちなか」において、中枢的役割を担う都市機能や生活利便機能を充実させるとともに、公共交通や道路のネットワーク化により、「まちなか」内や各地域との連携を確保することが必要です。

このことが、より多くの人々の生活・交流を支えることに繋がり、暮らしの質の向上と賑わいの創出による魅力的な「まちなか」の形成、ひいては都市全体の魅力向上にも繋がっていきます。

本市の「まちなか」は、各拠点において異なる市街地形成の過程を辿っていることから、土地利用や交通環境の特性はもちろん、そこに根付く歴史や文化、そしてまちの表情も異なっています。本市では、「まちなか」の各拠点において、個性や特性を活かしながら多様な交流に発展させるため、必要な都市機能を適切に誘導するとともに、「まちなか」で暮らす人、働く人、訪れる人などが生み出す賑わいにより、さらに人を呼び込む好循環のまちづくりを進めます。

以上を踏まえ、本マスタープランでは、まちなかまちづくりのコンセプトを、『魅力ある個性が多様な交流を生み 発見と期待あふれる「まちなか」』と設定します。

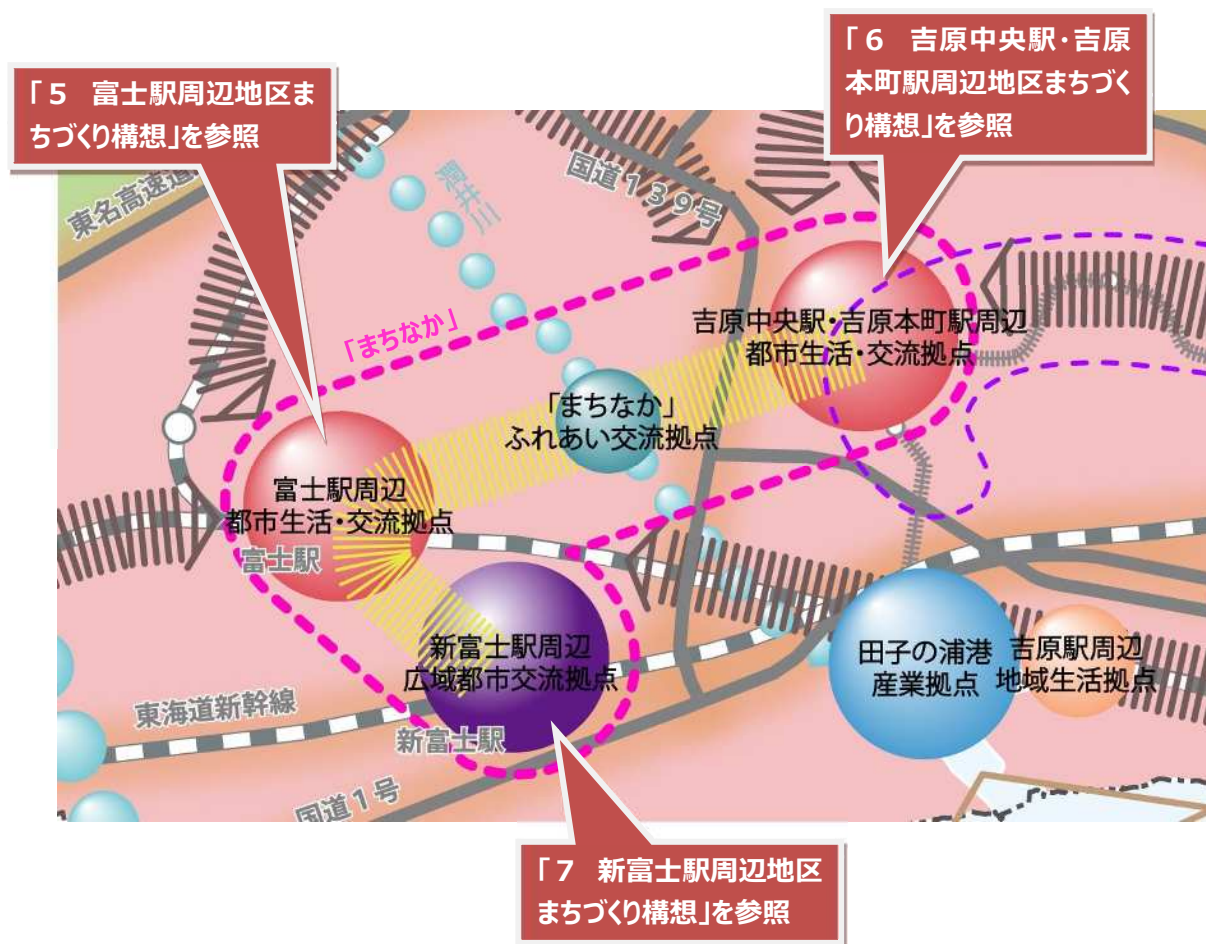


4 まちなかを構成する地区区分の考え方

本マスタープランにおける「まちなか」は、都市機能が充実し、様々な交通が結節している本市の賑わいの中心地となる富士駅周辺地区、吉原中央駅・吉原本町駅周辺地区及び新富士駅周辺地区の、3地区を核とする範囲としています。

このうち、富士駅周辺地区と吉原中央駅・吉原本町駅周辺地区との間に位置する「まちなか」ふれあい交流拠点及びその周辺は、市民等の憩い・交流の場として整備された中央公園のほか、土地区画整理事業により道路等の都市基盤が整備され、商業・業務施設のほか、中高層の集合住宅や低層の戸建住宅などが立地しており、今後も地区計画等により、計画的なまちづくりを推進していきます。

このことから、本マスタープランにおけるまちなかまちづくり構想は、富士駅周辺地区、吉原中央駅・吉原本町駅周辺地区及び新富士駅周辺地区に焦点をあて、まちづくりのコンセプト・目標・方針を明らかにしています。



5 富士駅周辺地区まちづくり構想

5-1 地区の現状とまちづくりの課題

(1) 地区の現状

富士駅北口には、富士山の美しい眺望を望める富士本町商店街等が軒を連ねているほか、富士市交流プラザ及び市立西図書館等の公益施設が立地しています。また、現在、富士駅北口周辺地区において、街区再編に併せた駅前広場の再整備や市街地再開発事業等の新たなまちづくりが進められているほか、道路等公共空間の活用による賑わいづくりの社会実験として、「エキキタテラス」などの取組が積極的に行われています。

富士駅南口には、平成30年3月に完了した優良建築物等整備事業により、店舗、介護付有料老人ホーム及び共同住宅等からなる再開発ビル（ソシエルふじ）が立地し、まちなか居住の推進が図られているほか、駅に近接してスーパーが立地するなど、生活利便性の向上と新たな賑わいを創出する取組が行われています。

【土地利用】

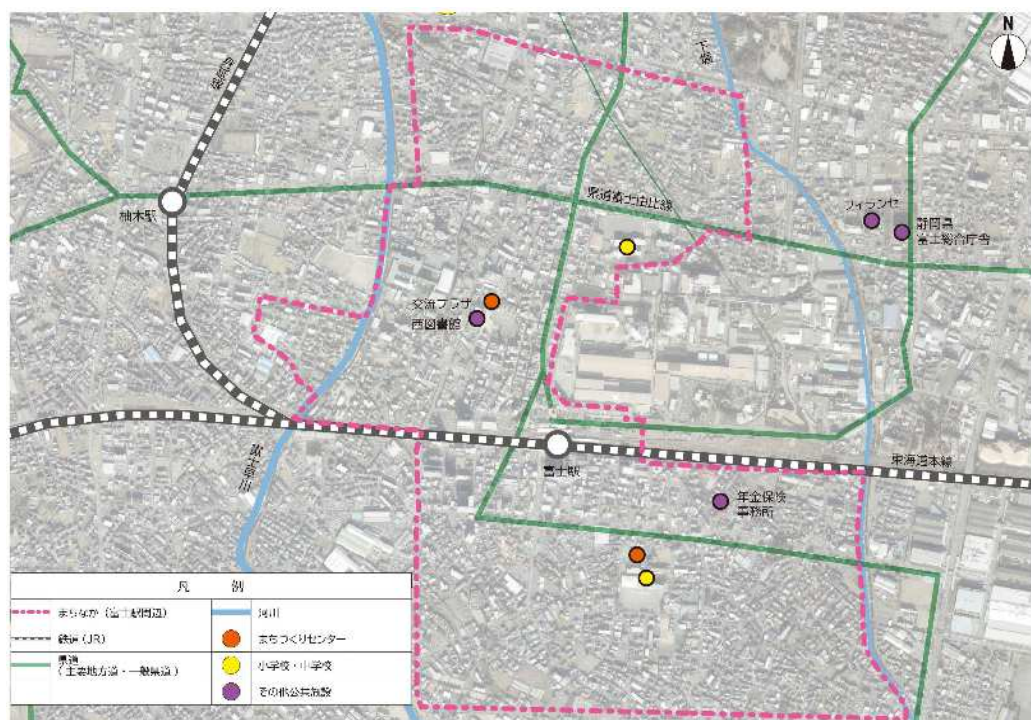
- ・ 駅周辺は店舗・事務所等の商業系土地利用が中心であり、その周辺には共同住宅や戸建て住宅が立地する住居系土地利用が広がっています。また駅の北側では、駅に近接して大規模な工場が立地しています。
- ・ 北口周辺では、富士駅北口第一地区第一種市街地再開発事業及び富士駅北口周辺地区計画が都市計画決定されており、富士市の玄関口にふさわしい都市機能の導入と新たな賑わいづくりを推進する事業を進めています。
- ・ 南口周辺では、優良建築物等整備事業により、まちなか居住の推進が図られているとともに、スーパー等の商業施設の立地も見られます。

【交通】

- ・ 鉄道は、東海道本線と身延線が富士駅で結節しています。
- ・ 道路は、東西方向に県道富士由比線、南北方向に市道富士鷹岡線等が通っており、県・市道の複数路線が富士駅と接続しています。
- ・ 富士駅は、鉄道と幹線道路が接続する本市の主要な交通結節点ですが、富士駅と新富士駅を連携する円滑な交通手段の創出が課題となっています。

【その他】

- ・ 富士駅北口では雄大な富士山の眺望景観を望めます。



（2）まちづくりの課題

「地区の現状」を踏まえ、富士駅周辺地区のまちづくりの課題を抽出するとともに、全体構想に即した6つの視点により整理しました。

居住 便利で快適な住環境の創出

- ・ 多様なライフスタイルの創出と地域コミュニティの形成
- ・ 市民・行政の協働によるまちづくりルールの導入

移動 交通結節点の機能強化と回遊性の向上

- ・ 歩行者中心のまちづくり
- ・ 利便性の高い交通ネットワークの構築

安全 自然災害に備える環境整備の充実と防犯性の向上

- ・ 安全・安心なまちづくり
- ・ 地区防犯の充実

交流 富士市の玄関口にふさわしい交流の場の創出と魅力的な街並み景観の形成

- ・ 魅力的な街並みの形成
- ・ 賑わいスポットの創出と観光交流の促進

産業 個性的な商業環境の創出

- ・ 新たな商業環境と既存商業環境の調和・共生
- ・ 空き店舗の利活用

環境 環境にやさしく、緑が身近にある市街地環境の創出

- ・ 魅力的な緑地空間の創出
- ・ 太陽光等の環境にやさしいエネルギーの活用

5-2 まちづくりのコンセプト

「まちづくりの課題」を踏まえ、富士駅周辺地区のまちづくりのコンセプトを設定しました。

富士駅周辺地区のまちづくりのコンセプト

富士山を望む本市の玄関口として、個性と新しさの融合により、 多くの人が集い、多様な交流が生まれるまち

雄大な富士山を望める本市の玄関口として、昔からあるものと新しく創られるものを良い形で融合させて富士駅周辺地区の新たな魅力・価値を創出することにより、市民や観光客等の多くの人が集まり、様々な形で交流し、賑わいが生まれるまちに再生します。

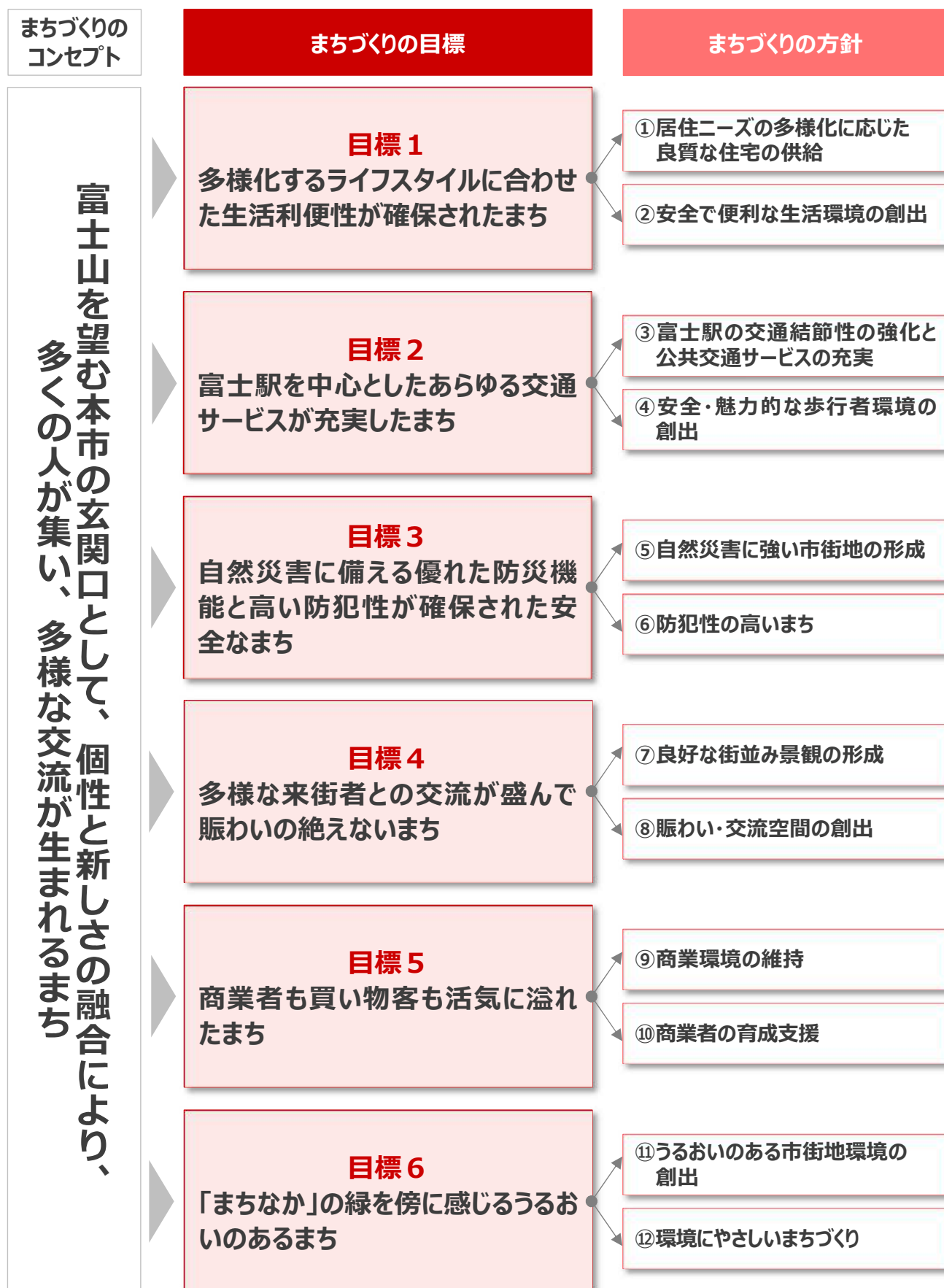
富士駅周辺地区は、雄大な富士山の眺望を望むことができ、東海道本線と身延線、また多くの幹線道路が接続する本市の玄関口としての性格を有しています。

そのような地区の立地特性を活かしながら、商店街や地域の歴史・文化など昔から地区に根付いている個性と、市街地再開発事業や公共施設整備などの新たなまちづくりを良い形で融合させ、今までにない新たな魅力を創出するとともに地区の付加価値を高め、市民や観光客など、さまざまな目的を持った多くの人が集まることによって交流・賑わいが生まれるまちを目指すことをコンセプトとしました。

5-3 まちづくりの目標と方針

(1) 目標と方針の全体像

「まちづくりのコンセプト」を踏まえ、富士駅周辺地区のまちづくりの目標と方針を設定しました。



（2）まちづくりの方針

目標ごとの具体的なまちづくりの方針と、方針に基づくまちづくりを展開するゾーンを設定しました。

＜ゾーンアイコンの説明＞

アイコン	ゾーン名称	説明
駅	駅前重点整備ゾーン	本市の玄関口にふさわしい、富士山の眺望を活かしたうるおいとおもてなしの空間を形成します
民	民間再開発促進ゾーン	郊外型大型店にはない魅力を持った商業地の形成に向けて、民間再開発を促進し、街並みの更新を図ります
個	個性的店舗集積ゾーン	個性的な店舗づくりを支援するとともに、人にやさしい歩行空間を確保し、楽しく歩ける街並みを形成します
都	都市型住環境形成ゾーン	まちなかに暮らす利便性や魅力を満喫できる、豊かな都市型住環境を形成します
文	文教・住宅ゾーン	教育施設等に隣接し、まちなかに暮らす利便性や魅力を満喫できる豊かな住環境を形成します
住	住環境形成ゾーン	日常生活利便性が高く、豊かな住環境を形成します

目標1 多様化するライフスタイルに合わせた生活利便性が確保されたまち

方針① 居住ニーズの多様化に応じた良質な住宅の供給



方針	対象ゾーン
<ul style="list-style-type: none"> 定住人口を増加させるとともに、ライフスタイルに応じた利便性の高い生活環境の創出を図るため、再開発事業や民間開発事業等により、住宅、商業施設、子育て・高齢者支援施設等の生活サービス施設等が一体となった、良質かつ多機能な集合住宅の立地を推進します。 	駅 民
<ul style="list-style-type: none"> 子育て・高齢者世帯等の多様な世帯に「まちなか」への住み替えを促すため、民間活力を活かしながら、世帯ニーズに対応した賃貸住宅の供給や、空き家・空きビル等の既存ストックのリノベーション等を促進するとともに、住み替えに対する助成金などの支援を推進します。 	すべてのゾーン

方針② 安全で便利な生活環境の創出













方針	対象ゾーン
<ul style="list-style-type: none"> 安心でき、生きがいのある地域生活環境を維持・創出するため、既存の教育施設、医療施設、高齢者支援施設及び子育て支援施設等を維持するとともに、地区の状況に応じて新たな施設の計画的な整備や空き店舗等を活用したリノベーションを推進します。 	すべてのゾーン

目標2 富士駅を中心としたあらゆる交通サービスが充実したまち

方針③ 富士駅の交通結節性の強化と公共交通サービスの充実

方 針	対象ゾーン
<ul style="list-style-type: none"> 本市の玄関口である富士駅のターミナル機能を強化するため、駅前広場の再整備や公共交通機能・サービスの向上に資する整備を推進します。 	
<ul style="list-style-type: none"> 富士駅と新富士駅・吉原中央駅等とを結ぶ「まちなか」の移動利便性の向上を図るため、自動運転技術等を活用した新交通サービスの導入を促進するとともに、新交通サービスと路線バスや循環バス等の公共交通サービスを IT を用いてシームレスに結び付けるなど、運行形態・運行頻度の最適化を図ります。 	すべてのゾーン
<ul style="list-style-type: none"> 「まちなか」における移動の連続性を確保し、回遊性を高めるため、新たなレンタサイクル拠点の導入やサイクル&ライド環境の整備を検討します。 	
<ul style="list-style-type: none"> 誰にとっても公共交通が身近なものとなるよう、そのサービス内容を含め、市民や観光客への周知・PR を推進します。 	すべてのゾーン

方針④ 安全・魅力的な歩行者環境の創出

方 針	対象ゾーン
<ul style="list-style-type: none"> 「まちなか」における歩行者の回遊性の向上や滞在時間の延伸を図るとともに、市民等の活動の場としても利用されるよう、賑わいづくりと併せた魅力的な道路空間や休憩スペースの創出を図るなど、「居心地が良く歩きたくなるまちなかまちづくり」を推進します。 	   
<ul style="list-style-type: none"> 誰もが「まちなか」を安全・安心に通行できるよう、富士市バリアフリーマスタープランに基づき、ユニバーサルデザインを考慮した歩道整備及び交通施設整備を推進します。 	すべてのゾーン
<ul style="list-style-type: none"> 自動車での来街にも配慮するため、再開発や街区再編などの開発計画に合わせて来街者用駐車場を確保するとともに、駐車場の位置・利用状況を知らせる案内施設の設置を推進します。 	   
<ul style="list-style-type: none"> 来街者の回遊性を高める連続的な賑わい空間を創出するため、けやき通りなどにおいて、コミュニティ道路など景観に配慮した歩車共存道路の整備を推進します。 	   

目標3 自然災害に備える優れた防災機能と高い防犯性が確保された安全なまち

方針⑤ 自然災害に強い市街地の形成

方 針	対象ゾーン
<ul style="list-style-type: none"> 市街地における火災等災害の未然防止の観点から、耐火・準耐火建築物等の建築制限による防火・準防火地域の適正な運用を図ります。 	すべてのゾーン
<ul style="list-style-type: none"> 富士駅の交通結節機能の強化や富士駅周辺の再開発・街区再編等に合わせ、公共交通事業者や民間開発事業者等との協働により、災害時における一時避難スペースの確保や災害備蓄倉庫の整備を促進します。 	<div style="display: flex; gap: 5px;"> <div style="border: 1px solid black; padding: 2px;">駅</div> <div style="border: 1px solid black; padding: 2px;">民</div> <div style="border: 1px solid black; padding: 2px;">個</div> </div>

方針⑥ 防犯性の高いまち

方 針	対象ゾーン
<ul style="list-style-type: none"> 地域の自主的な防犯活動を促進するため、LED 防犯灯や防犯カメラの設置や管理体制等の充実を図ります。 	すべてのゾーン

目標4 多様な来街者との交流が盛んで賑わいの絶えないまち

方針⑦ 良好な街並み景観の形成

方 針	対象ゾーン
<ul style="list-style-type: none"> 富士駅や本町通りからの富士山の眺望を確保するとともに、富士山と調和した街並み景観を形成するため、市街地再開発事業による街区再編や既存商店街などの地区の実状を踏まえながら、屋外広告物設置に関するルール等を規定した地区計画の適切な運用を図ります。 	<div style="border: 1px solid black; padding: 2px; display: inline-block;">駅</div>
<ul style="list-style-type: none"> ゆとりのある住宅地の創出と、美しく調和した街並み景観を形成するため、建築物の高さ制限や色彩等に関するルールを規定した地区計画の導入を促進します。 	<div style="display: flex; gap: 5px;"> <div style="border: 1px solid black; padding: 2px;">文</div> <div style="border: 1px solid black; padding: 2px;">住</div> </div>

方針⑧ 賑わい・交流空間の創出

方 針	対象ゾーン
<ul style="list-style-type: none"> 来街者の回遊性を高め、快適で賑わいのある商業空間を形成するため、既存の地域資源を有効活用するとともに、新たな休憩・賑わいスポットの整備とネットワーク化を推進します。 	<div style="display: flex; gap: 5px;"> <div style="border: 1px solid black; padding: 2px;">駅</div> <div style="border: 1px solid black; padding: 2px;">民</div> <div style="border: 1px solid black; padding: 2px;">個</div> </div>
<ul style="list-style-type: none"> 市民や観光客など、多くの来街者が利用する魅力的な駅前公益施設や民間施設を立地し、「まちなか」に新たな人の流れを創出するため、富士駅北口再整備事業を推進します。 	<div style="border: 1px solid black; padding: 2px; display: inline-block;">駅</div>

<ul style="list-style-type: none"> 「学び」を通じた市民や地域住民の交流促進と賑わい創出を図るため、公共施設等の計画的な保全を図るほか、まちづくりセンター等の機能の維持・充実と有効活用を推進します。 	<div style="display: flex; flex-wrap: wrap; gap: 5px;"> <div style="border: 1px solid black; padding: 2px;">駅</div> <div style="border: 1px solid black; padding: 2px;">都</div> <div style="border: 1px solid black; padding: 2px;">文</div> <div style="border: 1px solid black; padding: 2px;">住</div> </div>
<ul style="list-style-type: none"> AI や IoT などの最新 ICT を活用したまちなかの魅力の発信や、観光案内の導入を検討します。 	すべてのゾーン

目標5 商業者も買い物客も活気に溢れたまち

方針⑨ 商業環境の維持

方針	対象ゾーン
<ul style="list-style-type: none"> 「まちなか」の賑わいを創出・維持するため、「まちなか」全体が連動したイベント等を開催し、商業環境の活性化を図ります。 	<div style="display: flex; gap: 5px;"> <div style="border: 1px solid black; padding: 2px;">駅</div> <div style="border: 1px solid black; padding: 2px;">民</div> <div style="border: 1px solid black; padding: 2px;">個</div> </div>
<ul style="list-style-type: none"> 世界遺産・富士山のお膝元として、市民のほか外国人を含む多様な来街者で賑わう商業空間を創出するため、市の玄関口である富士駅の立地を最大限に活かした商業機能の誘導を図ります。 	<div style="display: flex; gap: 5px;"> <div style="border: 1px solid black; padding: 2px;">駅</div> <div style="border: 1px solid black; padding: 2px;">民</div> <div style="border: 1px solid black; padding: 2px;">個</div> </div>

方針⑩ 商業者の育成支援

方針	対象ゾーン
<ul style="list-style-type: none"> 空き店舗等の既存ストックを有効活用し、「まちなか」の活性化や商業振興を図るため、新規出店に意欲のある事業者等を支援するとともに、遊休不動産オーナーへの利活用促進の意識啓発を図ります。 	<div style="display: flex; gap: 5px;"> <div style="border: 1px solid black; padding: 2px;">駅</div> <div style="border: 1px solid black; padding: 2px;">民</div> <div style="border: 1px solid black; padding: 2px;">個</div> </div>

目標6 「まちなか」の緑を傍に感じるうるおいのあるまち

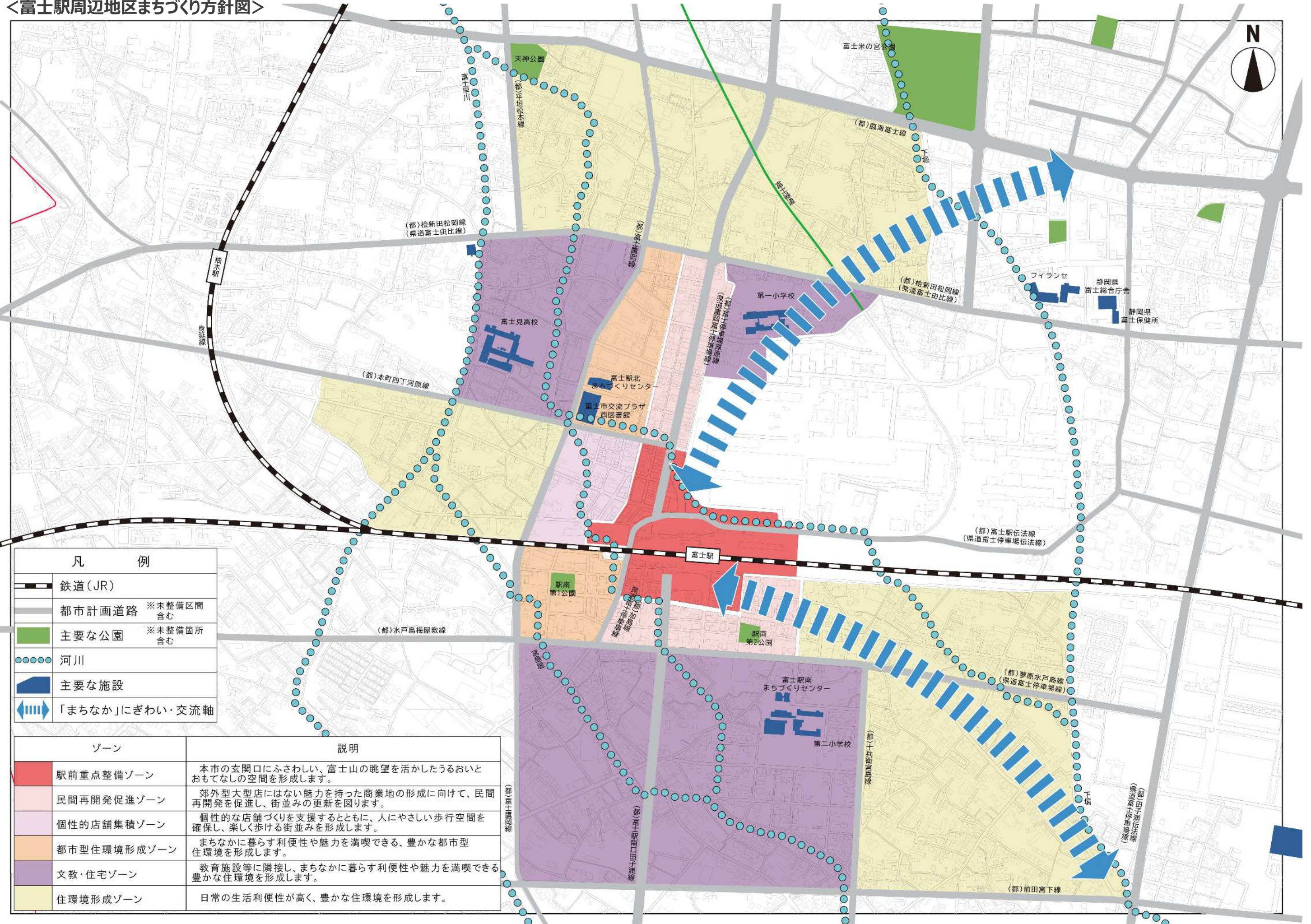
方針⑪ うるおいのある市街地環境の創出

方針	対象ゾーン
<ul style="list-style-type: none"> うるおいのある市街地環境を創出するとともに、地域住民の憩い・交流・健康増進の場として活用するため、生活に身近な公園の適切な維持・管理とネットワーク化を推進します。 	すべてのゾーン

方針⑫ 環境にやさしいまちづくり

方針	対象ゾーン
<ul style="list-style-type: none"> 環境負荷への軽減を図るため、公共施設や住宅等の建築物への太陽光発電設備等の導入を促進するとともに、公共建築物の新築・改築時には、再生・蓄エネルギー設備を導入した ZEB 化を推進します。 	すべてのゾーン

＜富士駅周辺地区まちづくり方針図＞



凡 例	
	鉄道(JR)
	都市計画道路 ※未整備区間含む
	主要な公園 ※未整備箇所含む
	河川
	主要な施設
	「まちなか」にぎわい・交流軸

ゾーン	説明
	駅前重点整備ゾーン 本市の玄関口にふさわしい、富士山の眺望を活かしたうらおいとおもてなしの空間を形成します。
	民間再開発促進ゾーン 郊外型大型店にはない魅力を持った商業地の形成に向けて、民間再開発を促進し、街並みの更新を図ります。
	個性的店舗集積ゾーン 個性的な店舗づくりを支援するとともに、人にやさしい歩行空間を確保し、楽しく歩ける街並みを形成します。
	都市型住環境形成ゾーン まちなかに暮らす利便性や魅力を満喫できる、豊かな都市型住環境を形成します。
	文教・住宅ゾーン 教育施設等に隣接し、まちなかに暮らす利便性や魅力を満喫できる豊かな住環境を形成します。
	住環境形成ゾーン 日常生活利便性が高く、豊かな住環境を形成します。

6 吉原中央駅・吉原本町駅周辺地区まちづくり構想

6-1 地区の現状とまちづくりの課題

（1）地区の現状

東海道の14番目の宿場町である吉原宿があった本地区には吉原商店街が形成されており、西側にはバスターミナルである吉原中央駅、東側には岳南鉄道線の吉原本町駅が立地し、個性的な店舗や飲食店、業務施設が軒を連ねています。

また、毎年6月に吉原祇園祭、10月には吉原宿宿場まつりが開催され、市民はもとより、多くの観光客で賑わっています。

【土地利用】

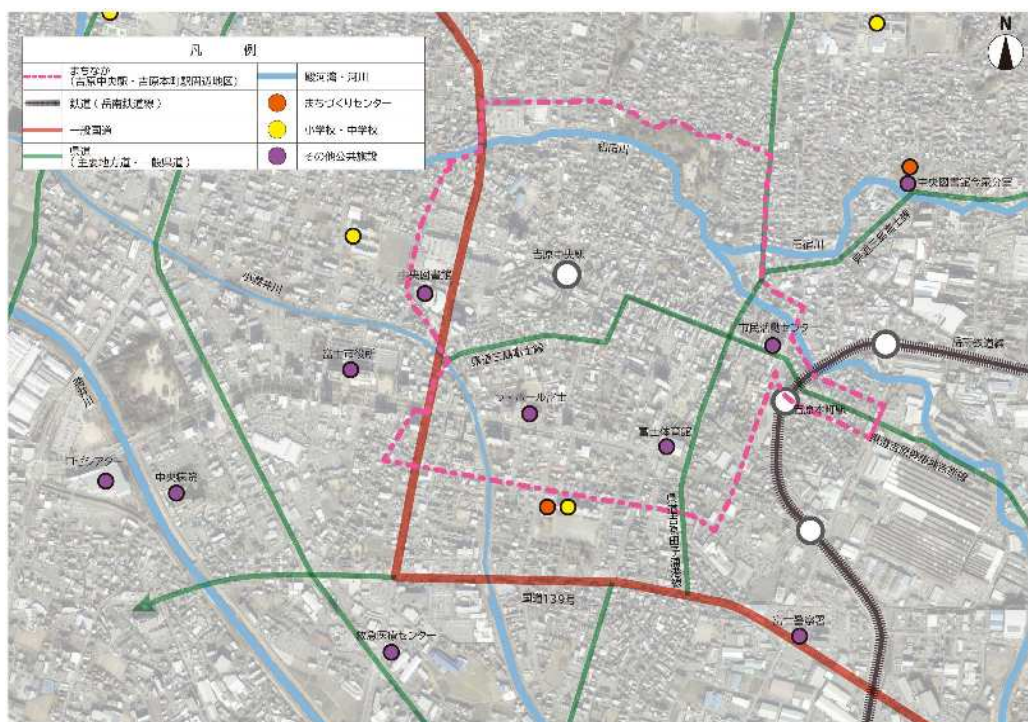
- ・ 吉原商店街は店舗・事務所等の商業系土地利用が中心であり、その周辺には店舗・事務所等と住宅が混在した土地利用がなされています。
- ・ 吉原商店街の西側には、食品スーパーやホームセンター、家電量販店などの大規模商業施設が立地しています。
- ・ 吉原商店街の南・北側には、良好な住居系土地利用が広がっています。

【交通】

- ・ 吉原商店街の西側には吉原中央駅が立地しており、路線バスやコミュニティバスが発着するターミナルとして機能しています。
- ・ 吉原商店街の東側には岳南鉄道線吉原本町駅が立地しており、岳南電車は市民の通勤・通学の足として利用されています。
- ・ 道路は、東西方向に県道三島富士線（根方街道）や県道吉原停車場吉原線、南北方向に県道吉原田子浦港線等が配置されています。

【その他】

- ・ 地区には和田川や小潤井川等が流れているほか、吉原公園や南町公園が整備されており、緑とうるおいの調和した空間形成が進められています。
- ・ 吉原商店街からは、雄大な富士山の眺望景観を望めます。
- ・ 商店街では、若い世代の店主による、新規出店が増加しています。



（2）まちづくりの課題

「地区の現状」を踏まえ、吉原中央駅・吉原本町駅周辺地区のまちづくりの課題を抽出するとともに、全体構想に即した6つの視点により整理しました。

居住 あらゆる世代が暮らしやすい良好な住環境の維持・創出

- ・ 子育て世代や高齢者など、世代のニーズに応じた住環境の形成
- ・ 生活に身近な公園の維持管理

移動 交通ネットワークの充実と良好な歩行環境の確保

- ・ 利便性の高い交通ネットワークの構築
- ・ 歩きやすい「まちなか」の創出

安全 自然災害に対する安全性の確保と防犯体制の強化

- ・ 安全・安心なまちづくり
- ・ 地区防犯の充実

交流 地域資源を活かした交流・賑わいの場の創出と情報発信

- ・ 賑わいの場の創出と情報発信
- ・ 道路空間等の既存ストックや地域資源の有効活用

産業 生活に密着した店舗の維持とオリジナリティを持った店舗の充実

- ・ 空き店舗や空きビルの利活用
- ・ 商業者の育成

環境 既存の自然環境の継続的な保全

- ・ 水辺・緑地空間の保全・活用
- ・ 太陽光等の環境にやさしいエネルギーの活用

6-2 まちづくりのコンセプト

「まちづくりの課題」を踏まえ、吉原中央駅・吉原本町駅周辺地区のまちづくりのコンセプトを設定しました。

吉原中央駅・吉原本町駅周辺地区のまちづくりのコンセプト

宿場集う多様な人々が、みどり・水辺環境に囲まれながら、 持続的にイノベーションを生み出すまち

由緒ある吉原の歴史・文化や、吉原公園や和田川をはじめとするみどり・水辺環境を大切にしながら、吉原中央駅・吉原本町駅周辺地区に集う多様な人々の関わり・交わりが、将来にわたって持続的にイノベーション（革新）を生み出し、さらに多様な人々を惹きつける魅力的なまちをつくります。

吉原中央駅・吉原本町駅周辺地区は、富士山のふもと、東海道の14番目の宿場町である吉原宿があったまちとして、個性的な歴史・文化を育んできました。

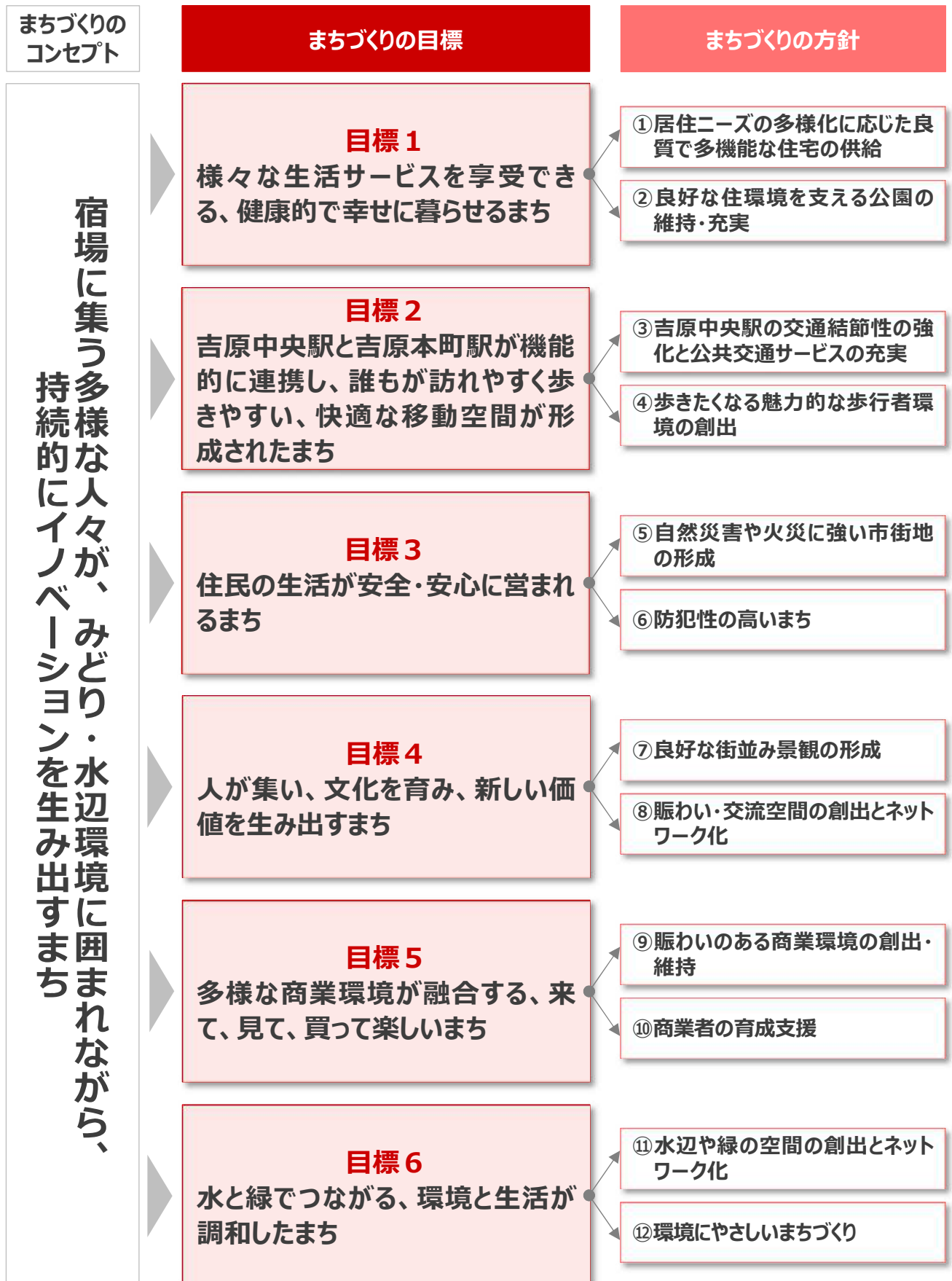
一方、地区周辺には、吉原公園や和田川など、まちにうるおいをもたらす良好なみどり・水辺環境が形成されています。

このような地区の特性を守り、活かしながら、地区に集まる多様な属性を持つ人々が、フェイス・トゥ・フェイスコミュニケーションを通じた関わり・交わりのなかで、これからの時代にふさわしいイノベーション（革新）を官民連携で持続的に生み出すことによって、さらに多様な人々を呼び込むような、魅力的なまちを目指すことをコンセプトとしました。

6-3 まちづくりの目標と方針

（1）目標と方針の全体像






「まちづくりのコンセプト」を踏まえ、吉原中央駅・吉原本町駅周辺地区のまちづくりの目標と方針を設定しました。



（2）まちづくりの方針




目標ごとの具体的なまちづくりの方針と、方針に基づくまちづくりを展開するゾーンを設定しました。

＜ゾーンアイコンの説明＞

アイコン	ゾーン名称	説明
	商業創生・発信ゾーン	富士山や歴史・文化等の地域資源を活かしながら、新たな商業環境やまちの価値を創生・発信し、市民や観光客等の多くの来街者で賑わう商業地を形成します
	大規模商業施設立地ゾーン	大規模店舗等が集積立地する商業地を形成します
	個性的商業・業務ゾーン	個性的な店舗・飲食店と業務施設等が立地する商業地を形成します
	商業・住宅共存ゾーン	店舗等商業施設と住宅等が調和・共生して立地する商業地を形成します
	住環境形成ゾーン	まちなかに暮らす利便性や魅力を満喫できる住環境を形成します

目標1 様々な生活サービスを楽しむことができる、健康的で幸せに暮らせるまち

方針① 居住ニーズの多様化に応じた良質で多機能な住宅の供給

方針	対象ゾーン
<ul style="list-style-type: none"> 定住人口を増加させるとともに、ライフスタイルに応じた利便性の高い住環境の創出を図るため、再開発事業やリノベーションを含む民間開発事業等により、住宅、商業施設、子育て・高齢者支援施設等の良質かつ多機能な建物の立地誘導を図ります。 	  
<ul style="list-style-type: none"> 子育て・高齢者世帯等の多様な世帯に「まちなか」への住み替えを促すため、民間活力を活かしながら、世帯ニーズに対応した賃貸住宅の供給や、空き家・空きビル等の既存ストックを活用したリノベーション等を促進するとともに、住み替えに対する助成金などの支援を推進します。 	すべてのゾーン

方針② 良好な住環境を支える公園の維持・充実

方針	対象ゾーン
<ul style="list-style-type: none"> 地域住民の憩い・交流の場となる公園の維持・充実を図るとともに、災害時を含めた利活用についての周知やPRを推進します。 	すべてのゾーン

目標2 吉原中央駅と吉原本町駅が機能的に連携し、誰もが訪れやすく歩きやすい、快適な移動空間が形成されたまち

方針③ 吉原中央駅の交通結節性の強化と公共交通サービスの充実

方 針	対象ゾーン
<ul style="list-style-type: none"> 「まちなか」の移動利便性の向上を図るため、吉原中央駅における公共交通機能・サービスのさらなる強化を図ります。 	商創
<ul style="list-style-type: none"> 吉原中央駅・吉原本町駅と富士駅や新富士駅等を結ぶ「まちなか」の移動利便性の向上を図るため、自動運転技術等を活用した新交通サービスの導入やサイクル&バスライドの活用を促進するとともに、新交通サービス、岳南電車、路線バス及び循環バス等の公共交通サービスを IT を用いてシームレスに結び付けるなど、運行形態・運行頻度の最適化を図ります。 	すべてのゾーン

方針④ 歩きたくなる魅力的な歩行者環境の創出

方 針	対象ゾーン
<ul style="list-style-type: none"> 誰もが「まちなか」を安全・安心に通行できるよう、富士市バリアフリーマスタープランに基づき、ユニバーサルデザインを考慮した歩道整備及び交通施設整備を推進します。 	商創 大 個
<ul style="list-style-type: none"> 自動車や自転車での来街にも配慮するため、駐車場等の適切な維持・管理を図ります。 	商創 個
<ul style="list-style-type: none"> 「まちなか」における歩行者の回遊性の向上や滞在時間の延伸を図るため、賑わいづくりと併せた魅力的な道路空間や休憩スペースの創出など、「歩きたくなる、居たくなるみちづくり」を推進します。 	商創 大 個

目標3 住民の生活が安全・安心に営まれるまち

方針⑤ 自然災害や火災に強い市街地の形成

方 針	対象ゾーン
<ul style="list-style-type: none"> 住民や観光客にとって安全で安心できる市街地とするため、建築物等の耐震化や危険なブロック塀の撤去等を促進します。また、店舗等については、事業者の理解・協力のもと、建築物の更新等に合わせた緑地やオープンスペースの確保を促進します。 	すべてのゾーン
<ul style="list-style-type: none"> 災害時の迅速で円滑な避難や応急活動等に対応できるような協力体制の構築を図ります。 	すべてのゾーン
<ul style="list-style-type: none"> 市街地における火災等災害の未然防止の観点から、耐火・準耐火建築物等の建築制限による防火・準防火地域の適正な運用を図ります。 	商創 個 商住

方針⑥ 防犯性の高いまち

方 針	対象ゾーン
<ul style="list-style-type: none"> 地域の自主的な防犯活動を促進するため、LED 防犯灯や防犯カメラの設置や管理体制等の充実を図ります。 	すべてのゾーン

目標4 人が集い、文化を育み、新しい価値を生み出すまち**方針⑦ 良好な街並み景観の形成**

方 針	対象ゾーン
<ul style="list-style-type: none"> 宿場からの富士山眺望が持つ価値や魅力を熟知する地域性を生かし、市民や観光客にとって新しい魅力あふれる街並み景観の形成に向け、建築物の用途、外観及び高さ制限、屋外広告物設置に関するルール等を規定した地区計画の導入を促進します。 	すべてのゾーン

方針⑧ 賑わい・交流空間の創出とネットワーク化

方 針	対象ゾーン
<ul style="list-style-type: none"> 東海道吉原宿や祇園祭、また富士山の眺望など、吉原ならではの地域資源を活かし、本市の賑わい・交流の核となるまちなかまちづくりを進めます。 	商創 個
<ul style="list-style-type: none"> 「まちなか」に新たな人の流れを創出するため、既存建築物のリノベーション等の推進により、市民をはじめとする多くの来街者に魅力的な集客施設等の立地を促進します。 	商創 個
<ul style="list-style-type: none"> 来街者の回遊性を高め、快適で賑わいのある商業空間を形成するため、休憩・賑わいスポットの整備とネットワーク化を推進します。 	商創 個 商住
<ul style="list-style-type: none"> 吉原商店街における来街者等の滞在快適性を向上させるため、歩行者利便増進道路（ほこみち）制度や地区計画等の活用による、ウォークアブルな道路空間の構築を推進します。 	商創 個
<ul style="list-style-type: none"> 富士山の情報や地域の歴史・文化を発信するため、レンタサイクルポート等の機能を有する観光交流拠点の整備を推進するとともに、吉原祇園祭やルート3776などのPRを行います。 	商創 個 商住
<ul style="list-style-type: none"> 住むひと、働くひと、事業を営むひと、学び創造するひと、訪れ活動するひとなどが心地よく滞在し、まちの様々な活動に参加することで、相互の理解を深める環境を創出します。 	すべてのゾーン

目標5 多様な商業環境が融合する、来て、見て、買って楽しいまち

方針⑨ 賑わいのある商業環境の創出・維持

方 針	対象ゾーン
<ul style="list-style-type: none"> 「まちなか」の賑わいを創出・維持するため、「まちなか」全体が連動したイベント等を開催し、商業環境の活性化を図ります。 	商創 大 個
<ul style="list-style-type: none"> 既存商店の維持や新たな産業の創出を促進するため、民間事業者等を対象としたソフト支援策の充実・拡充を図ります。 	商創 個
<ul style="list-style-type: none"> 国久保周辺地区においては、地域住民等にとって日常の生活利便性が高く、賑わいのある商業・業務地を形成するため、地区計画の適正な運用を図ります。 	大

方針⑩ 商業者の育成支援

方 針	対象ゾーン
<ul style="list-style-type: none"> 空き店舗等の既存ストックを有効活用し、「まちなか」の活性化や商業振興を図るため、新規出店に意欲のある事業者等を支援するとともに、遊休不動産オーナーへの利活用促進の意識啓発を図ります。 	商創 個

目標6 水と緑でつながる、環境と生活が調和したまち

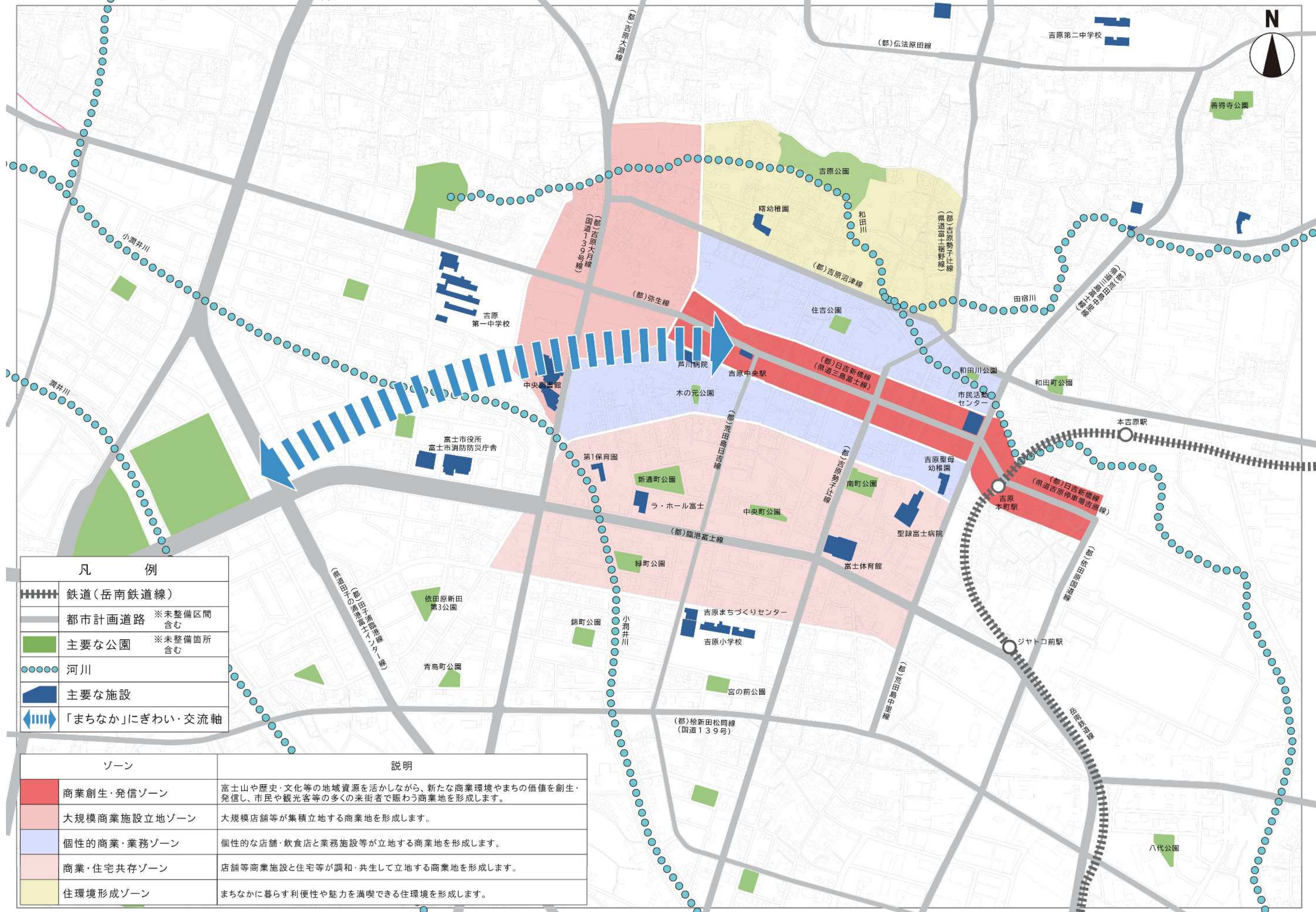
方針⑪ 水辺や緑の空間の創出とネットワーク化

方 針	対象ゾーン
<ul style="list-style-type: none"> 「ゆとり」や「うるおい」のある住環境と美しい街並み景観を形成するため、和田川・小潤井川等の水辺を活かした親水環境の整備を推進します。 	個 商住 住
<ul style="list-style-type: none"> 歩行空間や休憩スペース等の水辺や緑とのつながりを充実させ、快適に歩ける環境を形成します。 	すべてのゾーン

方針⑫ 環境にやさしいまちづくり

方 針	対象ゾーン
<ul style="list-style-type: none"> 環境負荷への軽減を図るため、公共施設や住宅等の建築物への太陽光発電設備等の導入を促進するとともに、公共建築物の新築・改築時には、再生・蓄エネルギー設備の導入や断熱性能の向上等による ZEB 化を推進します。 	すべてのゾーン

<吉原中央駅・吉原本町駅周辺地区まちづくり方針図>



凡 例	
	鉄道(岳南鉄道線)
	都市計画道路 ※未整備区間含む
	主要な公園 ※未整備箇所含む
	河川
	主要な施設
	「まちなか」にぎわい・交流軸

ゾーン	説明
商業創生・発信ゾーン	富士山や歴史・文化等の地域資源を活かしながら、新たな商業環境やまちの価値を創生・発信し、市民や観光客等の多くの来街者で賑わう商業地を形成します。
大規模商業施設立地ゾーン	大規模店舗等が集積立地する商業地を形成します。
個性的商業・業務ゾーン	個性的な店舗・飲食店と業務施設等が立地する商業地を形成します。
商業・住宅共存ゾーン	店舗等商業施設と住宅等が調和・共生して立地する商業地を形成します。
住環境形成ゾーン	まちなかに暮らす利便性や魅力を満喫できる住環境を形成します。

第4章 地域別構想

- 1 地域別構想のねらい・構成
- 2 地域区分の考え方
- 3 中部ブロックまちづくり構想
- 4 東部ブロックまちづくり構想
- 5 北部ブロックまちづくり構想
- 6 南部ブロックまちづくり構想
- 7 西部ブロックまちづくり構想
- 8 北西部ブロックまちづくり構想

第4章

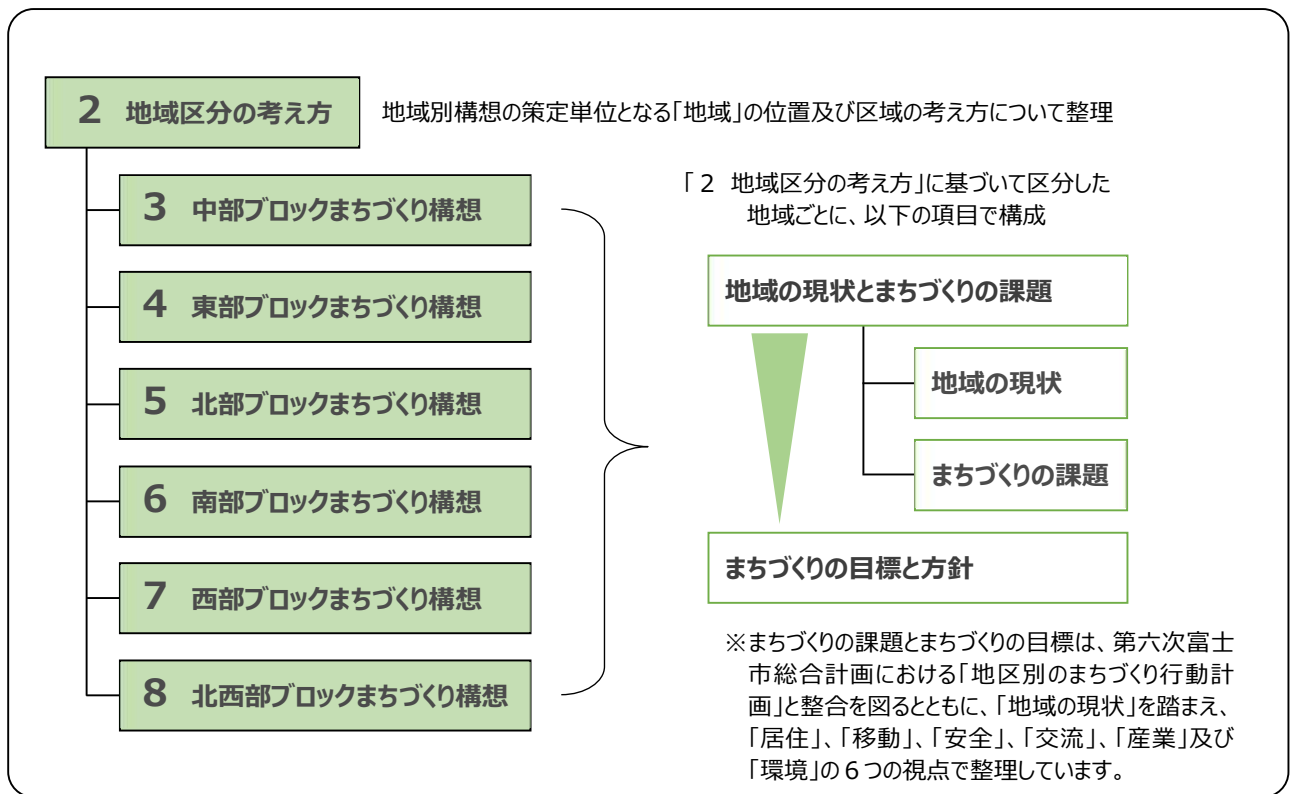
地域別構想

1 地域別構想のねらい・構成

地域別構想は、全体構想に即しつつ、地域の特性や特徴を踏まえた個性的かつきめ細かなプランとして確立したものです。

特に、地域住民の目線からのまちづくりの考え方を盛り込み、今後の地域・地区単位でのまちづくりを促進するプランとなるよう留意しています。

(地域別構想の構成と概要)



2 地域区分の考え方

地域区分については、「富士市地区まちづくりセンター条例施行規則」の別表に掲げられている「まちづくりセンター」のグループを参考に、以下の6地域に区分しています。

○中部ブロック

吉原、伝法、今泉、青葉台

○東部ブロック

吉永、元吉原、須津、浮島、原田

○北部ブロック

富士見台、神戸、吉永北、大淵

○南部ブロック

富士駅北、富士北、富士駅南、田子浦、富士南

○西部ブロック

岩松、岩松北、富士川、松野

○北西部ブロック

鷹岡、広見、天間、丘



地域の区分

3 中部ブロックまちづくり構想

3-1 地域の現状とまちづくりの課題

（1）地域の現状

①概況

中部ブロックは、吉原、伝法、今泉、青葉台の4地区を含むブロックです。市役所及び吉原中央駅周辺など多くの人が集まるブロックであるとともに、周辺には大規模な工場が立地していることが大きな特徴です。

【土地利用】

- ・市役所周辺及び国道139号沿道には商業施設の立地が多くみられますが、吉原商店街では、店舗の閉鎖や来街者の減少が進んでいます。
- ・ブロック東側には大規模な工場が多く立地していますが、企業の撤退後に宅地開発が行われるなど、住工混在の土地利用がみられます。
- ・ブロック北側の地域は丘陵地に位置し、今泉地区を中心に既成市街地が形成されています。青葉台地区では茶畑等の農地が見られ、富士山と駿河湾が一望できるなど緑豊かな住宅地が形成されており、また近年、新たな住宅地開発が進み、人口が増加しています。

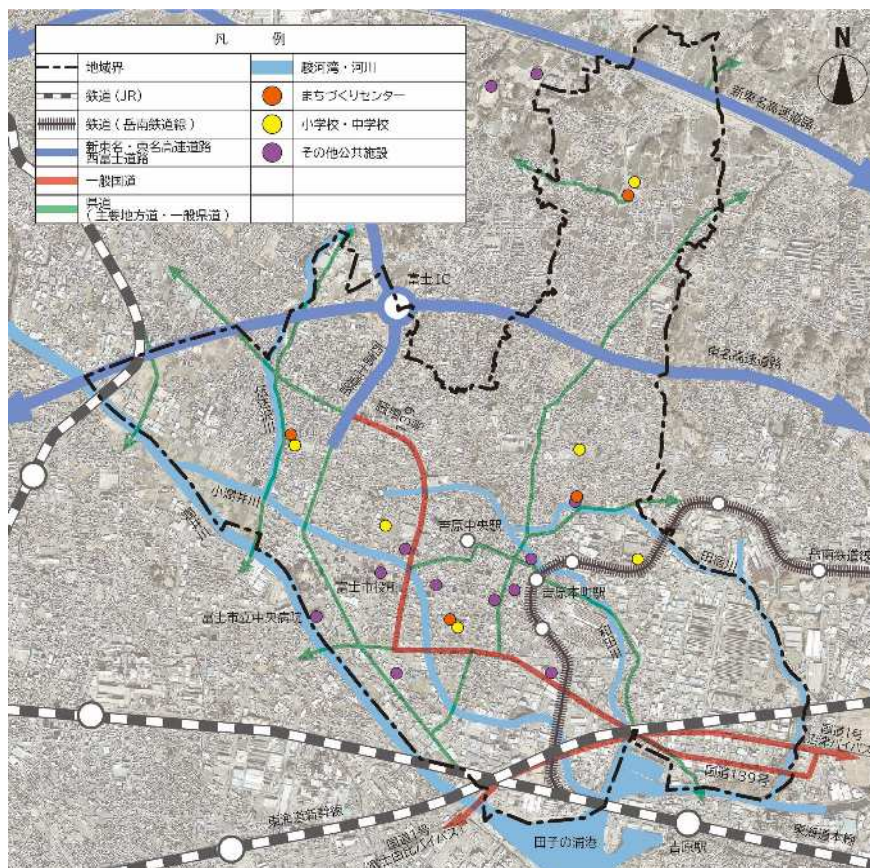
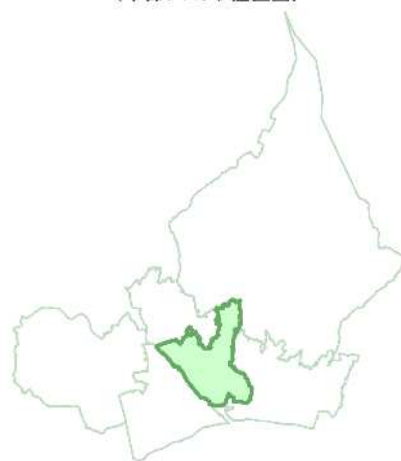
【交通】

- ・鉄道は、東海道本線吉原駅を起点に岳南鉄道線が通っており、生活に欠かせない公共交通として利用されています。特に「まちなか」に位置する吉原本町駅では、通勤客を中心として多くの人利用しています。
- ・バス交通の拠点である吉原中央駅も配置されています。
- ・道路は、高規格幹線道路である東名高速道路が通っており、富士ICが設置されています。また、東西方向に国道1号、南北方向に国道139号が通っています。

【その他】

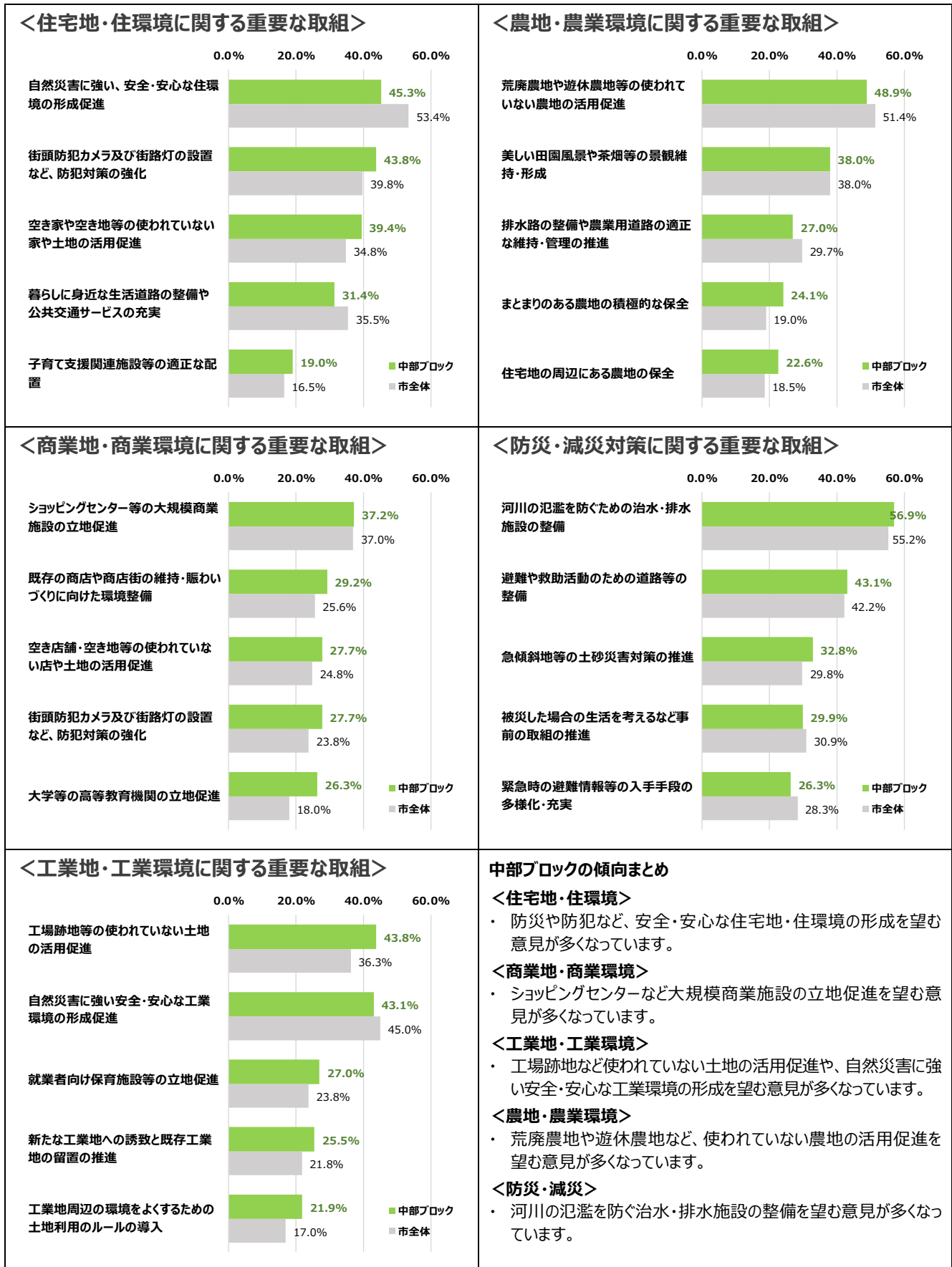
- ・ブロック南側は田子の浦港に面し、潤井川、小潤井川及び和田川が注いでいます。
- ・地下水が湧き出ている田宿川は地域の自然の象徴として大切にされています。一方、伝法沢川、小潤井川及び和田川等は、大雨時による河川の氾濫が懸念されています。
- ・東海道の宿場町として栄えた吉原地区は、伝統と文化に育まれた「祇園祭」が有名で、周辺には神社仏閣、史跡なども多く歴史を感じさせる街並みとなっています。

〈中部ブロック位置図〉



②まちづくりに関する地域住民の意向（市民意向調査より）

市民意向調査における「今後特に重要な取組（お住まいの地区やその周辺における、今後のまちづくりに重要なこと）」について上位5項目を抽出し、中部ブロックの傾向を整理しました。



（2）まちづくりの課題

「地域の現状」等を踏まえ、中部ブロックのまちづくりの課題を抽出するとともに、全体構想に即した6つの視点により整理しました。

居住 多世代で支え合い、誰もが健康的に暮らせる市街地環境の確保

- ・ ゆとりやうるおいのある住環境の創出と生活利便性の向上
- ・ 地域住民の憩いと健康増進の場の創出
- ・ 空き家の増加防止

移動 人に優しく、便利に利用できる交通環境の整備

- ・ 生活道路や通学路などにおける、歩行者の安全性の向上
- ・ 公共交通の利便性の向上
- ・ 吉原中央駅などの交通結節点の機能強化

安全 自然災害への備えの充実と安全な生活環境の創出

- ・ 狭あい道路や行き止まり道路の解消
- ・ 老朽化した危険な建築物の更新
- ・ 防災・防犯に対する意識の向上

交流 多くの人が集い、交流できる地域づくり

- ・ 吉原商店街近隣に立地する商業施設を活かした、活力や賑わいの創出
- ・ 誰もが歩いて買い物ができる安全な商業地の形成と魅力的な商業地景観の創出
- ・ 観光客が訪れやすい環境の創出と市内外への積極的なPRによる地域資源の有効活用

産業 地域の活力を高める産業の維持・創出

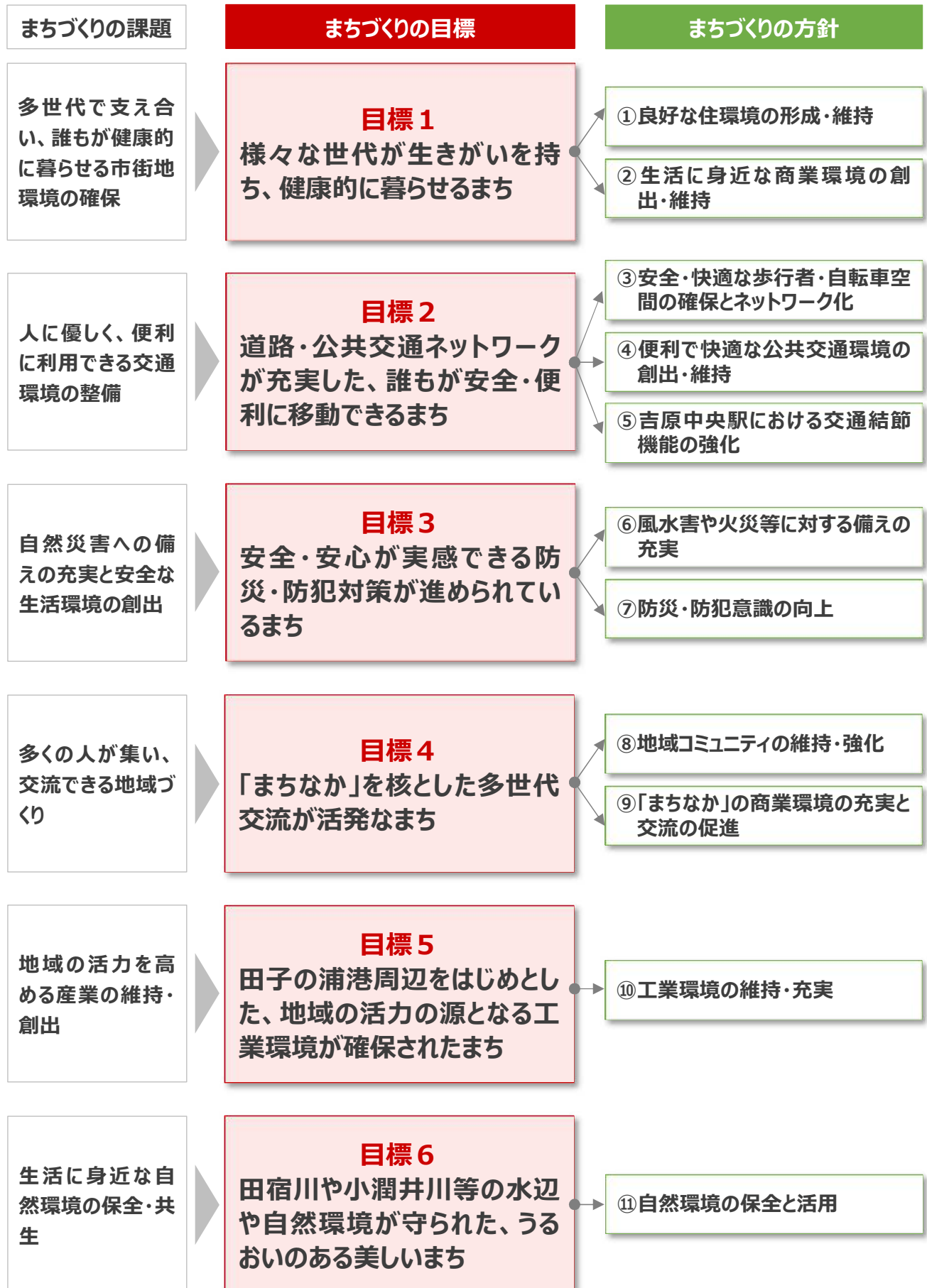
- ・ 田子の浦港周辺の既存工業の維持・充実と流通機能の強化
- ・ 工場跡地や新設の主要幹線道路の沿道の有効活用

環境 生活に身近な自然環境の保全・共生

- ・ 和田川や田宿川など、富士山の豊かな湧水の保全
- ・ 地域を流れる河川での良好な水辺環境の形成

3-2 まちづくりの目標と方針

まちづくりの課題を踏まえ、中部ブロックのまちづくりの目標と方針を設定しました。



目標1 様々な世代が生きがいを持ち、健康的に暮らせるまち

方針① 良好な住環境の形成・維持

- ・ 住宅専用地では、現在の良好な住環境を維持します。また、住宅専用地のうち、道路等都市基盤が不足している地区においては、ゆとり・落ち着きのある住宅地に誘導するため、地区計画等のまちづくりルールの導入を促進します。
- ・ 青葉台小学校南地区では、緑豊かで良好な住環境を創出・維持するとともに、（都）左富士臨港線において、地域住民等の利便性を向上させる沿道サービス施設の立地誘導を図るため、地区計画の適正な運用を推進します。
- ・ その他の一般住宅地では、土地利用の混在による住環境の悪化を防止するため、特別用途地区（特定規模集客施設制限地区）や高度地区の適正な運用を推進するとともに、用途地域の変更や地区計画等のまちづくりルールの導入を検討します。
- ・ 住宅地において、良好な街並み景観を形成するため、富士市屋外広告物条例に基づき、屋外広告物の適正な規制・誘導を図ります。
- ・ 少子高齢化や人口減少等に伴い増加傾向にある空き家については、民間団体等との連携により、周辺環境との調和に留意しながら、居住用に限定しない多様な利活用を促進します。

方針② 生活に身近な商業環境の創出・維持

- ・ （都）吉原大月線（国道139号及び県道414号の一部）や（都）桧新田松岡線等の沿道については、交通利便性を活かした商業・業務施設が立地する沿道サービス地として利用し、周辺の住宅地等と調和した環境の形成を図ります。

目標2 道路・公共交通ネットワークが充実した、誰もが安全・便利に移動できるまち

方針③ 安全・快適な歩行者・自転車空間の確保とネットワーク化

- ・ 通学路等の歩道における安全性と快適性を高めるため、狭あい道路の拡幅の推進と道路清掃等による適切な維持・管理を図ります。
- ・ 市民が自転車を安全で快適に利用するため、自転車通行空間のネットワークを構築し、効果的、効率的に整備を推進します。
- ・ 地域住民の憩いと健康増進の場の創出・維持を図るため、まちづくりセンター周辺などにおける安全な散歩コースの整備・改良を推進します。
- ・ 自転車や歩行者の安全・快適な道路交通環境を創出するとともに、回遊性の高い歩行者等ネットワークの整備や自転車の走行環境の向上を推進します。

方針④ 便利で快適な公共交通環境の創出・維持

- ・ 買い物や通院、通勤・通学など、市民が安全・安心に利用でき、市外からの観光客等の移動利便性も高まるよう、路線バスやコミュニティバスなどは、利用需要に応じた路線数や運行頻度の最適化など、サービス水準の向上を図ります。
- ・ 小学校やまちづくりセンターなどの公共施設の周辺に、コミュニティバス停留所の設置を推進します。
- ・ 吉原中央駅等と富士駅の連携を強化するとともに、「まちなか」の魅力を高めるため、ICT等を活用した利用環境の整備や新たな公共交通サービスの導入を促進します。

方針⑤ 吉原中央駅における交通結節機能の強化

- ・ 吉原中央駅の利便性・快適性を高めるため、公共交通間の連絡や乗り継ぎなども含め、交通結節機能の強化を図ります。

目標3 安全・安心が実感できる防災・防犯対策が進められているまち**方針⑥ 風水害や火災等に対する備えの充実**

- ・ 雨水の流出を抑制し、市街地の浸水被害を防止・軽減するため、宅地での雨水浸透施設の設置を促進します。
- ・ 地震時における建築物の倒壊を防止するため、老朽化した建築物や木造建築物の耐震化を促進します。また、津波から安全かつ迅速に避難することができるよう、各家庭の津波避難行動を確認するとともに、津波避難計画の見直し、訓練による検証を実施します。
- ・ 地震に伴う火災時に初期消火活動が確実にいえるよう、耐震性貯水槽の適切な配置、整備及び適正な維持管理に努めます。
- ・ 火災による延焼拡大の防止と、消防車等の緊急車両の通行を確保するため、「地区計画」や「富士市狭あい道路の拡幅整備に関する条例」などの活用を推進します。

方針⑦ 防災・防犯意識の向上

- ・ 自然災害から地域住民の生命・財産を守るため、地区内の自主防災組織の連携を強化します。
- ・ ハザードマップの活用や防災情報の受信方法等、個人の対策から周知し、地域防災力を強化します。
- ・ 安全で安心な住みよいまちづくりを実現するため、地区安全会議等を通じて、地域住民の防犯意識の向上を図ります。

目標4 「まちなか」を核とした多世代交流が活発なまち**方針⑧ 地域コミュニティの維持・強化**

- ・ 地域コミュニティを維持・強化するため、祇園祭をはじめとした地域イベントの充実について支援するとともに、課題解決型事業の促進を図ります。
- ・ まちづくり活動の拠点となるまちづくりセンターのリニューアルを進めるとともに、地域住民の交流の場となる公会堂の整備を支援します。

方針⑨ 「まちなか」の商業環境の充実と交流の促進

- ・ 都市生活・交流拠点である吉原中央駅・吉原本町駅周辺地区では、定住人口の増加と市民・観光客等の交流による賑わいの創出を図るため、老朽化した建築物の更新にあわせ、建築物のリノベーションや、地区計画等のまちづくりルールの導入を促進します。
- ・ 吉原宿や旧東海道等の面影を今に残す建物や、吉原商店街の昭和レトロな景観の保全を図るため、屋外広告物を適切に規制するとともに、建築物の耐震化を促進します。
- ・ 吉原中央駅・吉原本町駅周辺の商業地では、新たな産業の進出・立地による土地の有効利用と「まちなか」の付加価値の向上を図るため、民間企業等を対象としたソフト支援策の充実・拡充に取り組みます。
- ・ 商店街等への自家用車での来街にも配慮するため、駐車場の適切な維持・管理を推進します。
- ・ 吉原商店街に滞在する市民や来街者等の快適性を向上させるため、歩行者利便増進道路（ほこみち）制度の活用による、ウォークアブルな道路空間の構築を促進します。

目標5

田子の浦港周辺をはじめとした、地域の活力の源となる工業環境が確保されたまち

方針⑩ 工業環境の維持・充実

- ・ 田子の浦港周辺については、西富士道路の延伸等により新東名高速道路と東名高速道路との交通連携を強化して、工業地の維持・確保に努めます。
- ・ 自然環境共生型業務地である東名高速道路富士 I C 周辺や新設の主要幹線道路沿道については、周辺の自然環境や富士山の眺望に配慮した上で、広域的な交通利便性を有効活用し、産業振興に寄与する流通業務施設や工場等の立地を促進します。
- ・ 移転や撤退に伴う工場跡地については、引き続き工場等を誘致し、地域の産業活力の創出を図ります。

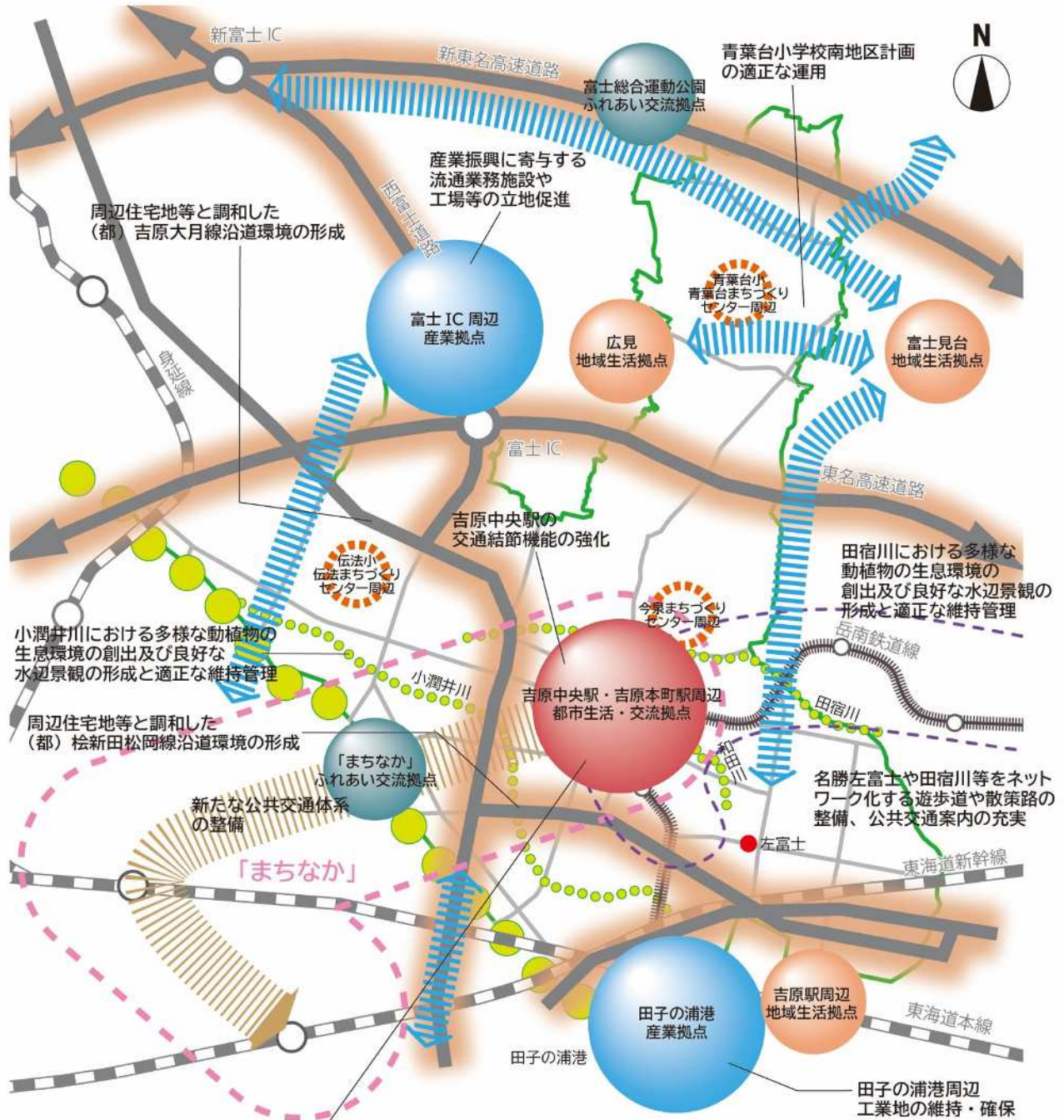
目標6

田宿川や小潤井川等の水辺や自然環境が守られた、うるおいのある美しいまち

方針⑪ 自然環境の保全と活用

- ・ 地域住民の憩いの場として、また湧水のあるまちを広くアピールするため、河川・水路の整備と親水公園の維持・管理、ネットワーク化を推進します。
- ・ 市民や観光客の利便性を高めるため、名勝左富士や田宿川等をネットワーク化する遊歩道や散策路の整備を推進するとともに、公共交通の案内を充実します。
- ・ 田宿川や小潤井川など、地域を流れる河川や水辺において、多様な動植物の生息環境の創出を図るとともに、地域との協働のもと、良好な水辺景観の形成と、適正な維持管理に努めます。

＜中部ブロックまちづくり方針図＞



「まちなか」の商業環境の充実と交流の促進

- ・建築物のリノベーション
- ・地区計画の導入
- ・屋外広告物の規制
- ・建築物の耐震化
- ・駐車場の維持・管理
- ・ウォーカーブルな道路空間の構築

凡 例			
	東名・新東名高速道路 西富士道路		都市生活・交流拠点
	主要な幹線道路		「まちなか」
	鉄道（JR）		地域生活拠点
	鉄道（岳南鉄道線）		産業拠点
	地域界		ふれあい交流拠点
			地域活動の中心地
			対流促進軸
			鉄道沿線まちづくり交流軸
			「まちなか」にぎわい・交流軸
			地域の骨格軸 （道路・公共交通）
			水・緑の軸
			歴史・文化資源の保全

4 東部ブロックまちづくり構想

4-1 地域の現状とまちづくりの課題

（1）地域の現状

①概況

東部ブロックは、吉永、元吉原、須津、浮島、原田の5地区を含むブロックです。

愛鷹山麓から駿河湾までの山・まち・海を含むことから、豊富な自然資源に恵まれており、旧東海道及び県道三島富士線（根方街道）沿いには住宅や工場等が密集していることが大きな特徴です。

【土地利用】

- ・ブロック北側は愛鷹山麓の緩やかな丘陵地に広がる茶畑等の農地が多く、その中に既存集落が点在しています。また、東名高速道路以南は、県道三島富士線沿いに住宅や工場が密集しています。
- ・ブロック中央部は、沼川及び浮島沼周辺に水田地帯が広がり豊かな自然環境を有しており、その南側は、旧東海道沿いに住宅が密集しています。

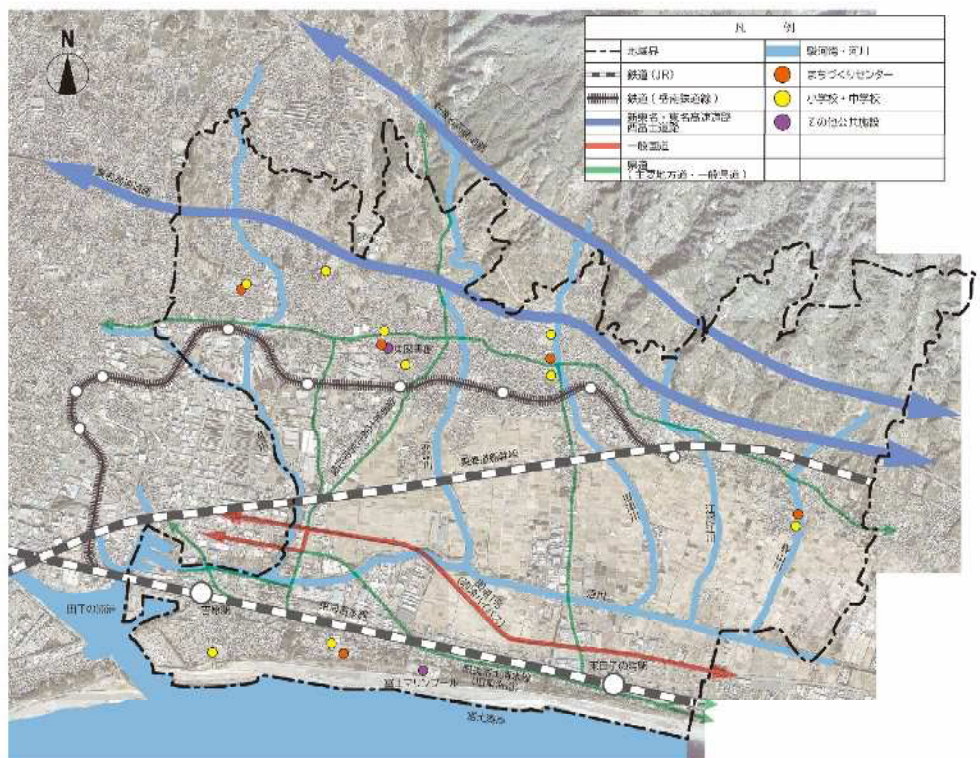
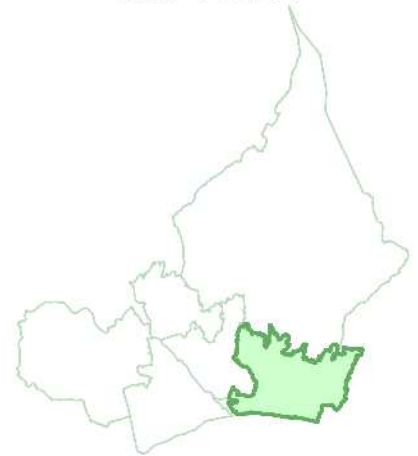
【交通】

- ・鉄道は、西側に東海道本線吉原駅、東側に東田子の浦駅が配置されているとともに、県道三島富士線南側には岳南鉄道線が通っており、生活に欠かせない公共交通として利用されています。
- ・道路は、東西方向に国道1号や県道三島富士線、南北方向に県道富士富士宮由比線等が通っています。これら幹線道路のうち、特に県道三島富士線は、部分的に道幅が狭い区間が点在しています。

【その他】

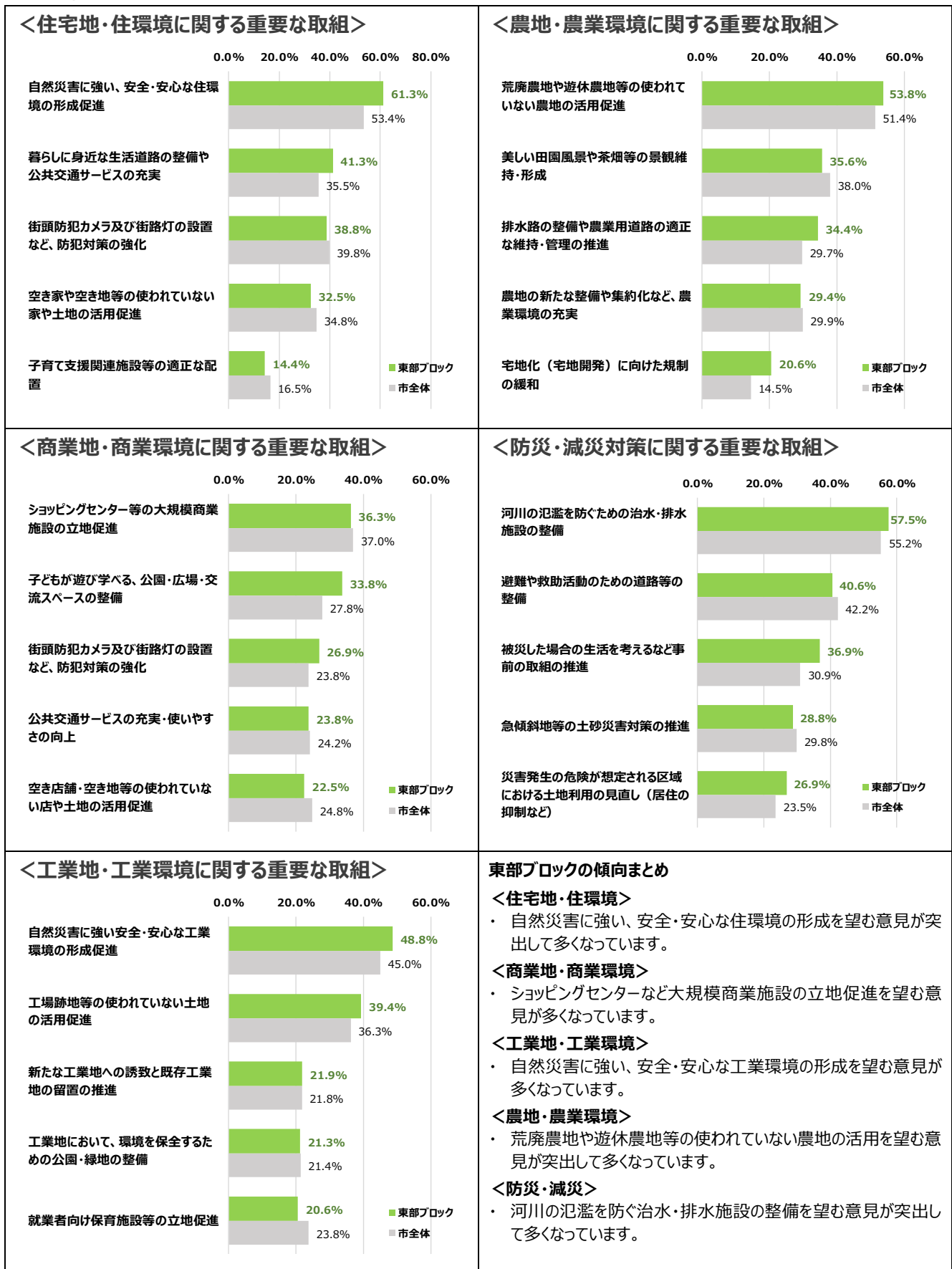
- ・ブロック南側は駿河湾に面し、沼津市の千本松原から風光明媚な松林が続いています。
- ・富士・愛鷹山麓の恩恵を受けた豊富な湧水、須津川渓谷及び浮島沼等の豊かな自然環境に恵まれています。
- ・古代から交通の要衝であったことから古墳群や神社仏閣、史跡なども多く存在しています。

〈東部ブロック位置図〉



②まちづくりに関する地域住民の意向（市民意向調査より）

市民意向調査における「今後特に重要な取組（お住まいの地区やその周辺における、今後のまちづくりに重要なこと）」について上位5項目を抽出し、東部ブロックの傾向を整理しました。



（2）まちづくりの課題

「地域の現状」等を踏まえ、東部ブロックのまちづくりの課題を抽出するとともに、全体構想に即した6つの視点により整理しました。

居住 自然がもたらす恩恵を享受し、快適に生活できる住環境の創出

- ・ 買い物や通院などに便利で快適な住環境の創出
- ・ 既存集落地などにおける地域活力の維持・向上
- ・ 空き家の増加防止

移動 地域の生活を支える多様な交通環境の維持・充実

- ・ 誰もが安全・安心・便利に利用できる公共交通ネットワークの構築
- ・ 幹線道路や生活道路における自動車交通の円滑性と歩行者の安全性の向上

安全 あらゆる自然災害等への対応力の強化

- ・ 住宅密集地などにおける狭あい道路の解消、火災の延焼拡大防止
- ・ 津波浸水想定区域における津波被害の軽減
- ・ 河川の氾濫防止と道路や宅地の冠水対策

交流 昔ながらの世代間交流の充実と観光交流の促進

- ・ 竹採塚や鑑石、富士塚などの歴史・文化資源の活用
- ・ 地域の伝統・文化や地域住民の「つながり」を大切に

産業 地域が持つ特徴を活かした産業環境の安定化

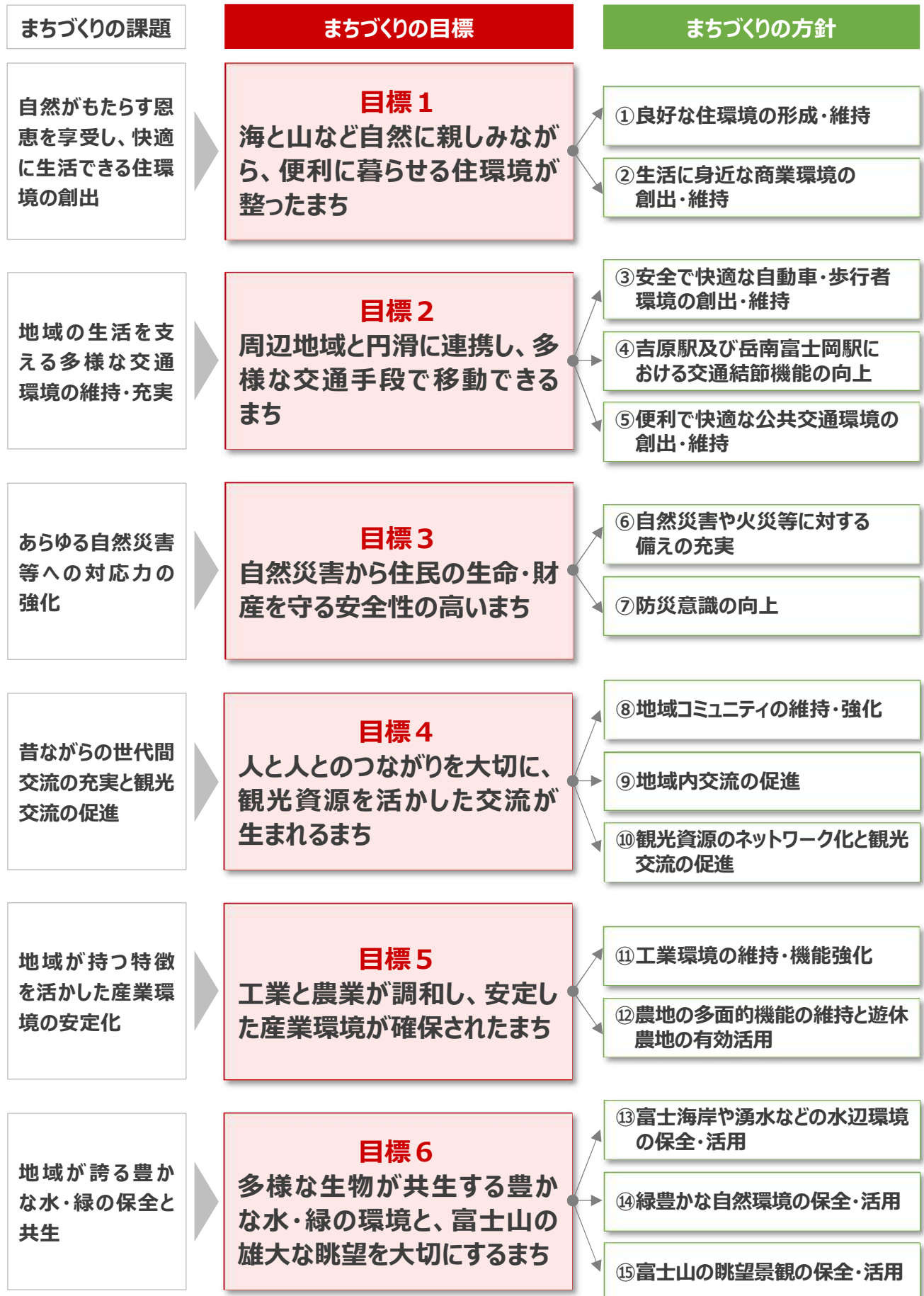
- ・ 工業環境の充実
- ・ 優良農地における営農環境の維持・保全と遊休農地の増加防止

環境 地域が誇る豊かな水・緑の保全と共生

- ・ 浮島ヶ原や富士海岸、田子の浦港などからの、富士山の良好な眺望景観の保全と活用
- ・ 豊かな自然環境や湧水、動植物の生態系の保全と活用

4-2 まちづくりの目標と方針

まちづくりの課題を踏まえ、東部ブロックのまちづくりの目標と方針を設定しました。



目標1 海と山など自然に親しみながら、便利に暮らせる住環境が整ったまち

方針① 良好な住環境の形成・維持

- ・ 一般住宅地では、土地利用の混在による住環境の悪化を防止するため、特別用途地区（特定規模集客施設制限地区）や高度地区の適正な運用を推進するとともに、用途地域の変更や地区計画等のまちづくりルールの導入を検討します。
- ・ 浮島地区や須津地区に見られる既存集落地や、計画的に開発された住宅地などにおいては、自然環境共生型住宅地として、今後も周辺の自然環境との調和・共生に留意するとともに、地区計画制度の活用を検討するなど、緑豊かで良好な住環境を維持します。
- ・ 地域住民の憩いの場となる、生活に密着した公園の整備と適切な維持管理を図ります。
- ・ 人口減少や少子高齢化等に伴い増加傾向にある空き家については、民間団体等との連携により、周辺環境との調和に留意しながら、居住用に限定しない多様な利活用を促進します。

方針② 生活に身近な商業環境の創出・維持

- ・ 地域生活拠点に位置する吉原駅及び岳南富士岡駅周辺においては、地域住民の生活利便性と魅力を高める商業・サービス施設の立地誘導を図るとともに、生活に身近な商業地として維持するため、地区計画などのまちづくりルールの導入を促進します。

目標2 周辺地域と円滑に連携し、多様な交通手段で移動できるまち

方針③ 安全で快適な自動車・歩行者環境の創出・維持

- ・ 東西方向の交通基盤の強化を図るため、（都）左富士臨港線の整備を推進します。また、整備済み区間のうち、通学路となっている区間などについては、歩行者の安全性を高める対策を実施します。
- ・ （都）荒田島中里線（根方街道）の自動車交通の円滑性と歩行者の安全性を高めるため、狭幅員となっている箇所を改善を促進します。
- ・ 誰もが徒歩や自転車等で安全・安心に通学路や生活道路を通行できるよう、道路の狭あい区間の拡幅、信号機・街灯の設置及びバリアフリー化など、交通安全対策を推進します。

方針④ 吉原駅及び岳南富士岡駅における交通結節機能の向上

- ・ 本市の主要な交通結節点の一つである吉原駅については、駅へのアクセス性と、他の交通機関への乗り継ぎ利便性の向上を図るため、駅前広場や（都）沖田大通り線等の周辺道路の整備を検討します。
- ・ 岳南富士岡駅の交通結節機能を強化するため、岳南電車とコミュニティ交通等の乗り継ぎ利便性の向上を図ります。

方針⑤ 便利で快適な公共交通環境の創出・維持

- ・ 誰もが安全かつ気軽に移動できる交通環境を創出するため、岳南電車、路線バス及びコミュニティ交通等の既存の公共交通の維持と利便性向上を図ります。
- ・ 地域の玄関口である東田子の浦駅については、駅へのアクセス性と他の交通機関への乗り継ぎ利便性、また利用者の安全性の向上を図るため、駅舎のバリアフリー化を推進します。
- ・ 地域住民の移動円滑性を高めるため、利用意向や生活動線を踏まえた乗降ポイントの配置や新規レンタサイクル拠点の導入を検討するなど、地域特性に応じたコミュニティ交通サービスの充実を図るとともに、事業者・市域の枠を超えた利用しやすい環境づくりを進めます。

目標3 自然災害から住民の生命・財産を守る安全性の高いまち

方針⑥ 自然災害や火災等に対する備えの充実

- ・ 大雨の際の河川の氾濫及び道路等の冠水を防止するため、川底の定期的な浚渫など、地域内河川の適正な維持管理に努めます。
- ・ 江尾江川においては、近年の激甚化・頻発化する水害に備え、被害の防止・軽減を図るため、あらゆる関係者が流域全体で行う流域治水の取組を推進します。
- ・ 火災の延焼拡大の防止と、消防車等の緊急車両の通行を確保するため、地区計画や「富士市狭あい道路の拡幅整備に関する条例」などの活用を推進します。
- ・ 火災時における初期消火活動を確実にできるよう、耐震性貯水槽の適正な維持管理に努めます。
- ・ 富士海岸周辺では、高潮等による被害を軽減するため、防潮堤や水門等の適正な維持管理に努めます。また、津波災害警戒区域において住民等が安全かつ迅速に避難することができるよう、津波避難対策を推進します。

方針⑦ 防災意識の向上

- ・ 防災訓練などを通して自主防災組織の強化を図るとともに、各家庭及び自主防災組織における備蓄食料や飲料水を確保するなど、住民一人一人の防災意識の向上を図ります。
- ・ ハザードマップの活用や防災情報の受信方法等、個人の対策から周知し、地域防災力を強化します。

目標4 人と人とのつながりを大切に、観光資源を活かした交流が生まれるまち

方針⑧ 地域コミュニティの維持・強化

- ・ 地域コミュニティを維持・強化するため、地域の祭事や体育祭、文化祭等の地区行事やイベント等の継続について支援するとともに、課題解決型事業の促進を図ります。

方針⑨ 地域内交流の促進

- ・ まちづくり活動の拠点となるまちづくりセンターのリニューアルや地域住民の交流の場となる公会堂の整備支援を進めるとともに、施設の有効活用方策について継続的に検討します。
- ・ 自由広場や複合遊具等が整備された原田公園は、地域住民が日常的に利用する近隣公園として、適正な維持管理を図ります。
- ・ 地域住民をはじめ、多くの市民が交流する総合公園としての機能を確保するため、比奈公園の整備を推進します。

方針⑩ 観光資源のネットワーク化と観光交流の促進

- ・ 須津川渓谷については、大棚の滝などの特徴的な自然環境・自然景観を今後も保全するとともに、市民や観光客の交流の場として活用するため、岳南鉄道線との連絡やアクセス路の整備を推進します。
- ・ 富士と港の見える公園、富士塚、竹採塚、鑑石、千人塚古墳及び浅間古墳など、地域が有する歴史・文化資源を保全していきます。また、観光資源の積極的なPRの実施を図るとともに、岳南鉄道線の利用も含めた地域内の観光交流を促進するため、歴史・文化資源をネットワーク化する遊歩道や散策路、自転車の快適な移動環境の創出のほか、案内看板等の整備や歴史観光マップ等の作成を推進します。

目標5 工業と農業が調和し、安定した産業環境が確保されたまち

方針⑪ 工業環境の維持・機能強化

- ・ 田子の浦港、岳南原田駅及び比奈駅周辺の工業地は、地域に根差した既存工業地として、周辺の自然環境や住環境に配慮しながら工業環境の維持や機能強化を図ります。また、移転や撤退等に伴う工場跡地については、引き続き工場等を誘致し、地域の産業活力の創出を図ります。
- ・ 浮島工業団地については、自然環境共生型業務地として、周辺の自然環境との調和・共生に留意しながら、流通・生産機能の維持・向上を図ります。

方針⑫ 農地の多面的機能の維持と遊休農地の有効活用

- ・ 東部地域に広がる農地を保全し、遊休農地や荒廃農地の増加を防止するため、県や農業関係団体等との連携により、農業の新たな担い手の確保・育成を図るとともに、農業の担い手への農地の集積を推進するほか、市民農園や農業体験の場などとしての有効活用を図ります。
- ・ 農地は、農業生産機能のほか、ゆとり・うるおいをもたらす景観の創出や雨水の流出抑制等の多面的機能を有していることから、地域の実状や特性を踏まえながら、農地としての保全・活用を図ります。

目標6 多様な生物が共生する豊かな水・緑の環境と、富士山の雄大な眺望を大切にするまち

方針⑬ 富士海岸や湧水などの水辺環境の保全・活用

- ・ 駿河湾に面する富士海岸は、良好な水辺環境を有しているため維持・保全を図るとともに、鈴川海浜スポーツ公園などを憩いの場として活用を推進します。
- ・ 東部ブロックにある湧水地を、地域住民に加え市民の憩いの場や地域が誇る観光資源として活用するため保全するとともに、積極的にPRしていきます。また、湧水地と浮島沼などをネットワーク化する遊歩道や散策路等の整備と適切な維持・管理を推進します。

方針⑭ 緑豊かな自然環境の保全・活用

- ・ 浮島ヶ原を始めとする自然環境や動植物の生態系を保全していきます。また、浮島ヶ原自然公園は、環境学習の場として活用し、地域の環境啓発に努めます。
- ・ 沼川、滝川、赤淵川、須津川、春山川などの河川については、地域住民や観光客が散策でき、気軽に水に触れることができるよう、適切な維持・管理を図ります。また、沼川においては、公有水面埋立地を活用し、プレジャーボート等の放置艇の適正な収容に努めます。

方針⑮ 富士山の眺望景観の保全・活用

- ・ 富士山、田園地帯及び新幹線が重なる雄大な景観を今後も保全し、地域が誇る観光資源として積極的にPRしていきます。また、沼川の土手や東部市民プラザなど、富士山の良好な眺望が得られる場所を眺望点として活用するとともに、眺望点のネットワーク化を図るため、遊歩道や散策路等の整備を推進します。

＜東部ブロックまちづくり方針図＞



凡 例			
←→	東名・新東名高速道路 西富士道路	●	地域生活拠点
—	主要な幹線道路	●	産業拠点
—	鉄道（JR）	■	自然環境共生型住宅地
—	鉄道（岳南鉄道線）	■	自然環境共生型業務地
—	地域界	○	地域活動の中心地
		○	対流促進軸
		○	鉄道沿線まちづくり交流軸
		◀▶	地域の骨格軸 （道路・公共交通）
		●●●●	水・緑の軸
		●	歴史・文化資源の保全

5 北部ブロックまちづくり構想

5-1 地域の現状とまちづくりの課題

（1）地域の現状

①概況

北部ブロックは、富士見台、神戸、吉永北、大淵の4地区を含むブロックです。

大部分が富士・愛鷹山麓に広がる森林地帯であり、その中に集落地が形成されるとともに、富士見台住宅団地、神戸土地区画整理事業及び富士山フロント工業団地等の計画的な大規模開発が進められてきたことが大きな特徴です。

【土地利用】

- ・ブロック南側及び県道富士白糸滝公園線（大淵街道）沿道を中心に住宅等が立地しています。
- ・その他の地域は、山林や茶畑等の農地が広がっています。

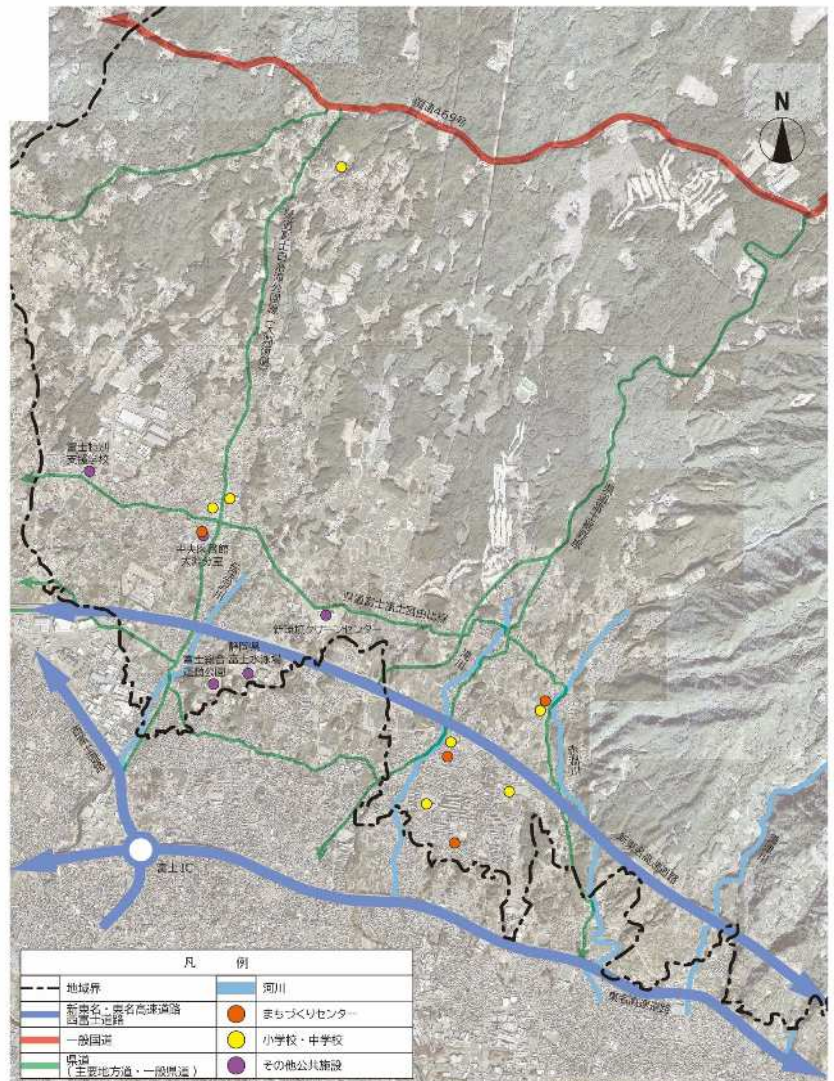
【交通】

- ・鉄道は配置されておらず、路線バス及びデマンドタクシー等の公共交通ネットワークが形成されています。
- ・道路は、ブロック北側を東西方向に国道469号、ブロック南側を県道富士富士宮由比線が通っています。南北方向には、県道富士白糸滝公園線、近年、供用を開始した今宮バイパス（県道富士裾野線）等が通っています。

【その他】

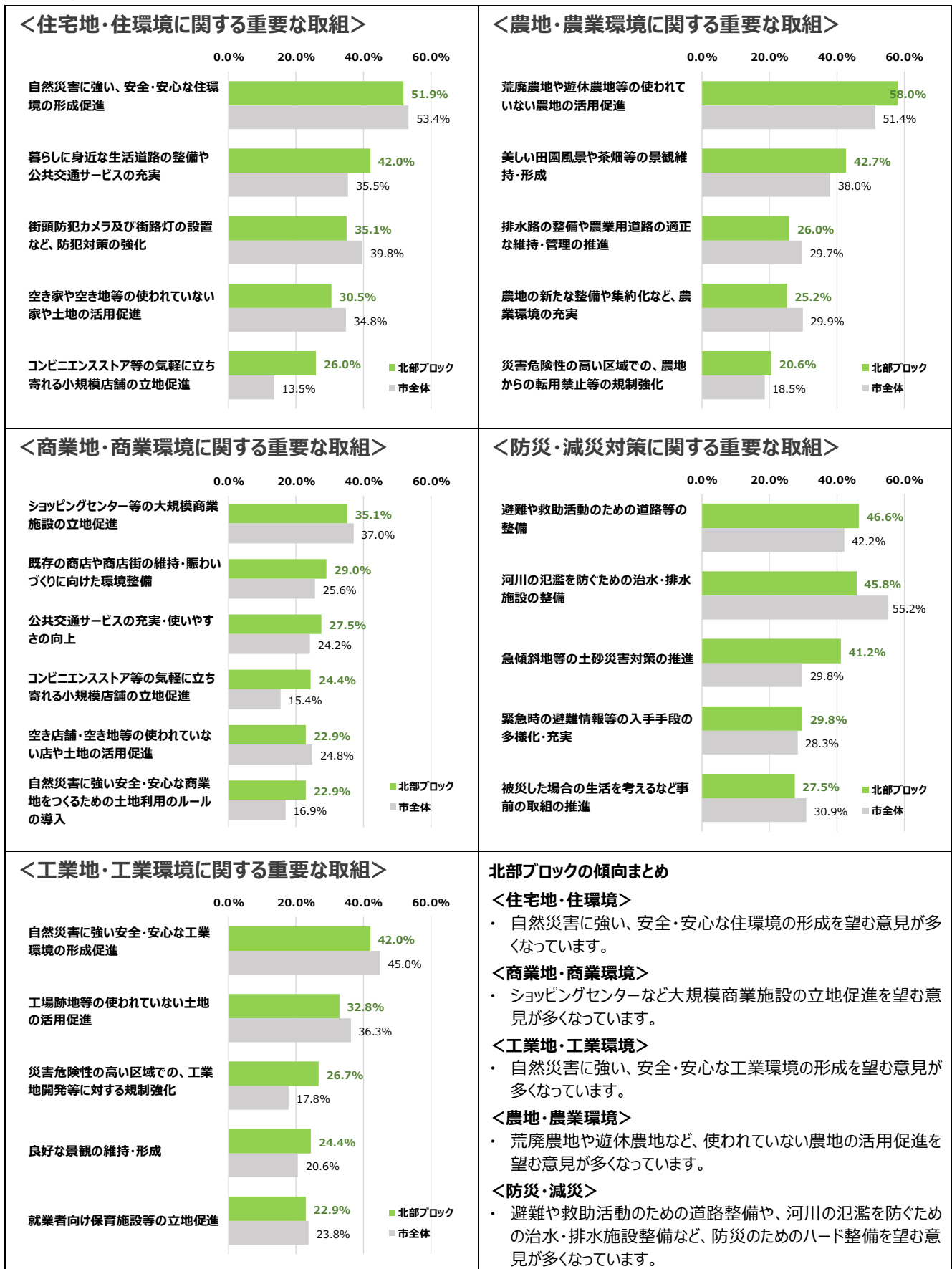
- ・富士・愛鷹山麓に広がる山林や赤淵川など、地域が誇る豊かな自然環境や富士山、駿河湾及び伊豆半島などを望む良好な眺望ポイントも多く有しています。
- ・令和2年10月に本稼働を開始した新環境クリーンセンターは、ごみを適正に処理するだけでなく、温浴施設や環境学習機能を備えた総合的な施設として運用されています。

〈北部ブロック位置図〉



②まちづくりに関する地域住民の意向（市民意向調査より）

市民意向調査における「今後特に重要な取組（お住まいの地区やその周辺における、今後のまちづくりに重要なこと）」について上位5項目を抽出し、北部ブロックの傾向を整理しました。



北部ブロックの傾向まとめ

<住宅地・住環境>

- ・ 自然災害に強い、安全・安心な住環境の形成を望む意見が多くなっています。

<商業地・商業環境>

- ・ ショッピングセンターなど大規模商業施設の立地促進を望む意見が多くなっています。

<工業地・工業環境>

- ・ 自然災害に強い、安全・安心な工業環境の形成を望む意見が多くなっています。

<農地・農業環境>

- ・ 荒廃農地や遊休農地など、使われていない農地の活用促進を望む意見が多くなっています。

<防災・減災>

- ・ 避難や救助活動のための道路整備や、河川の氾濫を防ぐための治水・排水施設整備など、防災のためのハード整備を望む意見が多くなっています。

（2）まちづくりの課題

「地域の現状」等を踏まえ、北部ブロックのまちづくりの課題を抽出するとともに、全体構想に即した6つの視点により整理しました。

居住 誰もが安心して住み続けられる住環境の質の向上

- ・ 買い物や通院など、日常生活の利便性の向上
- ・ 富士見台住宅団地等における生活利便性の向上と魅力的な住宅地の維持
- ・ 人口減少や少子高齢化に伴う既存集落地などにおける地域活力の向上
- ・ 空き家の増加防止

移動 地域の実状に応じた公共交通サービスの提供

- ・ 北部地域内の交流を深める東西・南北方向の幹線道路等において、自動車交通の円滑性と歩行者の安全性の向上
- ・ 誰もが安全・安心・便利に利用できる公共交通ネットワークの構築

安全 災害等への対策・体制の強化

- ・ 土砂災害等の恐れがある箇所の対策強化
- ・ 災害に備える体制の検討

交流 地域資源を活用したコミュニティ・交流の活性化

- ・ 高齢者や子どもなど、地域住民が交流できる場の創出
- ・ 大淵笹場や富士山こどもの国など、地域が誇る豊かな自然環境の観光面への活用
- ・ 観光客や他地域との交流の場の創出
- ・ 地域の伝統芸能・文化や、地域住民の「つながり」の保全と育成

産業 周辺環境と調和した産業振興の促進

- ・ 優良農地の保全と遊休農地の増加防止
- ・ 茶業をはじめとする地域の農業環境の維持・保全と活力の向上
- ・ 工場や流通業務施設の良好な操業環境の維持・形成

環境 緑豊かな自然環境の恒久的な保全

- ・ 富士山麓の緑豊かな山林の保全
- ・ 富士山、愛鷹山や駿河湾の眺望景観の保全とネットワーク化

5-2 まちづくりの目標と方針

まちづくりの課題を踏まえ、北部ブロックのまちづくりの目標と方針を設定しました。



目標1 安全にのびのびと暮らし続けられるまち

方針① 良好な住環境の形成・維持

- ・ 地域生活拠点である富士見台住宅団地は、生活利便性と快適性を兼ね備えた魅力ある住宅地の維持を図るため、地区計画の適正な運用を推進しつつ、世代交代などの状況変化に対応した住環境づくりを検討します。
- ・ 大淵地区や吉永北地区に見られる既存集落地や、計画的に開発された住宅地などにおいては、自然環境共生型住宅地として、今後も周辺の自然環境との調和・共生に留意するとともに、地区計画制度の活用を検討するなど、緑豊かで良好な住環境を維持します。
- ・ 人口減少や少子高齢化等に伴い増加傾向にある空き家については、民間団体等との連携により、周辺環境との調和に留意しながら、居住用に限定しない多様な利活用を促進します。
- ・ 地域住民の憩いの場となる、生活に密着した公園の適切な維持・管理を図ります。

方針② 生活に身近な商業環境の創出・維持

- ・ 富士見台住宅団地内の商業地においては、地域の生活に身近な商業地として維持するため、地区計画の適正な運用を推進します。

目標2 地域と拠点を結ぶ道路・公共交通を、安全・便利に利用できるまち

方針③ 地域内外の連携を強化する安全・安心な道路交通環境の確保

- ・ 県道富士白糸滝公園線（大淵街道）や県道富士裾野線の南北幹線道路については、自動車交通を円滑にし、歩行者の安全性を高めるため、危険箇所等の道路幅員の拡幅、歩道の整備等を促進します。また、これらの幹線道路に連絡する東西方向の幹線道路の整備を推進します。
- ・ 児童・生徒、高齢者等が、徒歩や自転車等で安全・安心に通行できるよう、通学路や生活道路等の狭い区間の拡幅や信号機・街灯の設置のほか、通過交通の速度抑制など、交通安全対策を推進します。

方針④ 地域の実状に合った、最適な公共交通環境の創出・維持

- ・ 地域住民の移動の足を確保し生活利便性の向上を図るため、まちづくりセンターなど地域活動の中心地をコミュニティバスなどで連絡する、地域の実状に応じた公共交通ネットワークの整備を推進します。

目標3 地域に点在する様々な自然災害への備えが進められたまち

方針⑤ 土砂災害等に対する備えの充実

- ・ 急傾斜地の崩壊による土砂災害の防止を図るため、急傾斜地崩壊危険箇所等における防災対策工事を推進します。

- ・ 土砂災害警戒区域等に指定されている区域では、警戒避難体制の充実を図ります。
- ・ 降雨に起因する土石流のほか、火山噴火に起因する土砂災害等への対策のため、富士山を源流とする溪流において砂防施設整備を促進します。
- ・ 富士山麓一帯において、災害の防止や環境の保全を図るため、土砂等による土地の埋立て、盛土等に対して、関係法令に基づく適正な指導を行います。

方針⑥ 自然災害や火災等に対する備えの充実

- ・ 地震に伴う火災時における初期消火活動を確実にこなせるよう、耐震性貯水槽の適切な配置、整備及び適正な維持管理に努めます。
- ・ 火災の延焼拡大の防止と、消防車等の緊急車両の通行を確保するため、地区計画や「富士市狭あい道路の拡幅整備に関する条例」などの活用を推進します。
- ・ 台風や集中豪雨などに起因する洪水や浸水被害の防止・軽減を図るため、地域内の主要河川の改修を促進します。

方針⑦ 防災意識の向上

- ・ 南海トラフ巨大地震や富士山の火山災害に対する意識の啓発と避難行動について検討します。
- ・ 防災訓練などを通して自主防災組織の強化を図るとともに、各家庭及び自主防災組織における備蓄食料や飲料水を確保するなど、住民一人一人の防災意識の向上を図ります。

目標4

住民同士の助け合いにより地域コミュニティを育み、観光交流が促進されているまち

方針⑧ 地域コミュニティの維持・強化

- ・ まちづくり活動の拠点となるまちづくりセンターのリニューアルを進めるとともに、地域住民の交流の場となる公会堂の整備を支援するなど、施設の有効活用方策について継続的に検討します。
- ・ 地域コミュニティを維持・強化するため、まちづくりセンターを中心とする地域活動を推進するほか、地区間の交流を促進します。また、吉永北地区の鶴無ヶ淵神楽舞など、地域独自の伝統芸能を保全・継承するとともに、神戸地区の今宮火祭りなどの地域の祭事や体育祭、文化祭等の地区行事などの充実を図るため、次世代を担うリーダーの発掘・育成を推進します。
- ・ 高齢者をはじめ、地域の多様な世代の住民が集まり、憩う場の創出を図るとともに、さまざまな地域活動を活発に行っていきます。

方針⑨ 観光交流の促進

- ・ 大淵笹場、今宮ふれあい公園をはじめとした地域資源を観光客や他地域との交流の場として活用するため、自然環境を活かした魅力的な里山づくりを推進します。
- ・ 観光交流を促進するため、地域住民と行政の協働により、富士山や愛鷹山、駿河湾の眺望景観をはじめとする北部地域ならではの景観資源を積極的にPRします。また、眺望点の保全とネットワーク化を図るため、展望台やウォーキングコース、案内看板等の整備を推進します。
- ・ 富士総合運動公園は、新東名高速道路新富士ICに近接し、広域的な交通利便性に優れた立地であることから、総合体育館をはじめとした区域内に集積するスポーツ関連施設を効果的に活用し、市民の

健康増進及びスポーツ交流・スポーツツーリズムを推進できる拠点の形成を図ります。

- ・ 富士山こどもの国、丸火自然公園は、自然環境に恵まれた富士山麓に位置し、多方面からの交通アクセス等、広域的な利便性にも恵まれていることから、各世代共有のレクリエーション活動の場として、人と自然のふれあいを通じた拠点の形成を図ります。

目標5 既存工業地と農地との調和・共生により、活発な産業振興が図られたまち

方針⑩ 既存工業団地を中心とした工業環境の維持・集積

- ・ 富士山フロント工業団地周辺は、自然環境共生型業務地の拠点として、今後も周辺の自然環境との調和・共生に留意しながら地区計画により操業環境を確保するとともに、流通・生産機能の維持・向上や地域振興及び産業振興のための工場等の集積を図ります。

方針⑪ 農業環境の維持・向上と遊休農地等の有効活用

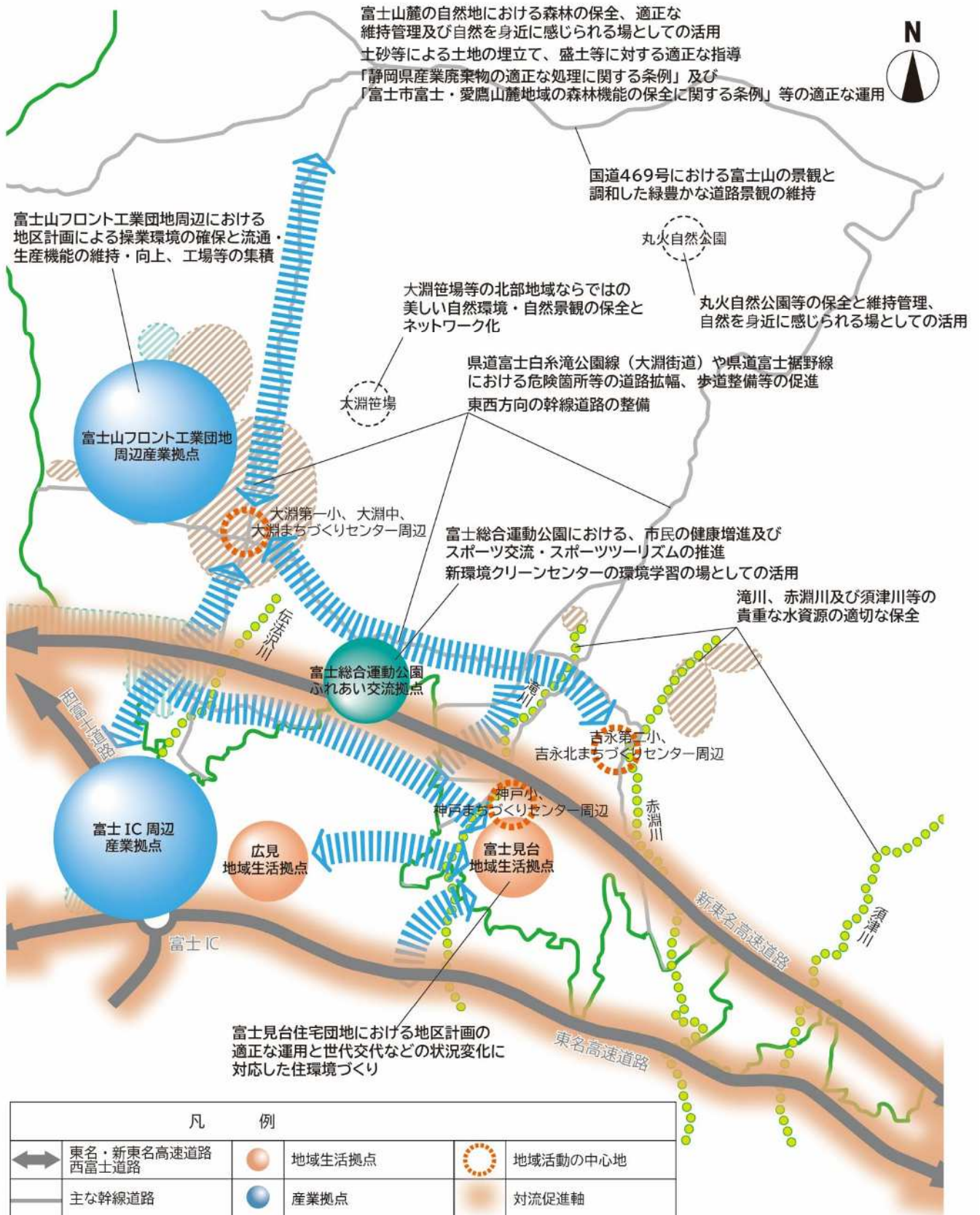
- ・ 地域の農業の維持・活力向上を図るため、農業者の経営基盤の強化を支援するとともに、農業協同組合や民間事業者等と連携して地域特産物の栽培や販売を促進します。また、地域のブランド化や新たな特産物の開発等による農業の振興を図ります。
- ・ 北部地域に広がる農地の保全と遊休農地や荒廃農地の増加を防止するため、県や農業関係団体等との連携により、農業の新たな担い手の確保・育成を図るとともに、農業の担い手への農地の集積を推進するほか、市民農園や農業体験の場などとしての有効活用方策について検討します。

目標6 市内随一の緑豊かで美しい自然環境を守り、次世代に引き継ぐ、持続可能なまち

方針⑫ 自然環境の保全と有効活用

- ・ 貴重な自然資源であり、動物の生息地にもなっている富士山麓の自然地や丸火自然公園は、森林の保全と適正な維持管理を積極的に推進するとともに、市民が自然を身近に感じられる場として活用します。
- ・ 富士山麓の緑豊かな自然環境を保全するため、「静岡県産業廃棄物の適正な処理に関する条例」及び「富士市富士・愛鷹山麓地域の森林機能の保全に関する条例」等の適正な運用を図ります。
- ・ 滝川や赤淵川、須津川等の、富士山麓から流れる河川や地下水など、貴重な水資源を適切に保全します。
- ・ 山林の持つ水がめとしての機能の維持・向上を図るとともに、生活に身近な緑地として次世代に引き継ぐため、森林の整備や里山づくりを推進します。
- ・ 大淵笹場や赤淵川の猿棚の滝など、北部地域ならではの美しい自然環境・自然景観を今後も保全するとともに、景勝地のネットワーク化を検討します。
- ・ 国道469号は、富士山の景観と調和した緑豊かな道路景観を維持します。
- ・ 新環境クリーンセンターを、環境学習の場として活用し、地域の環境啓発に努めます。

<北部ブロックまちづくり方針図>



凡 例			
	東名・新東名高速道路 西富士道路		地域生活拠点
	産業拠点		地域活動の中心地
	主な幹線道路		対流促進軸
	地域界		ふれあい交流拠点
	自然環境共生型住宅地		地域の骨格軸 (道路・公共交通)
	自然環境共生型業務地		水・緑の軸

6 南部ブロックまちづくり構想

6-1 地域の現状とまちづくりの課題

（1）地域の現状

①概況

南部ブロックは、富士駅北、富士北、富士駅南、田子浦、富士南の5地区を含むブロックです。

東西方向に東海道本線及び東海道新幹線が通っている中、富士駅及び新富士駅等の駅が配置されているなど、本市及び広域の玄関口であることが大きな特徴です。

【土地利用】

- ・ 富士駅周辺、富士中部土地区画整理地内及び国道1号沿道には商業施設の立地が多くみられ、富士駅周辺においては、市街地再開発事業が進められています。
- ・ ブロック東側には大規模な工場、南西側には中小規模の工場が立地しています。
- ・ その他の地域は、主に住宅が立地していますが、一部、農地や工場との混在がみられます。また、新富士駅南側では、現在、土地区画整理事業を施行しています。

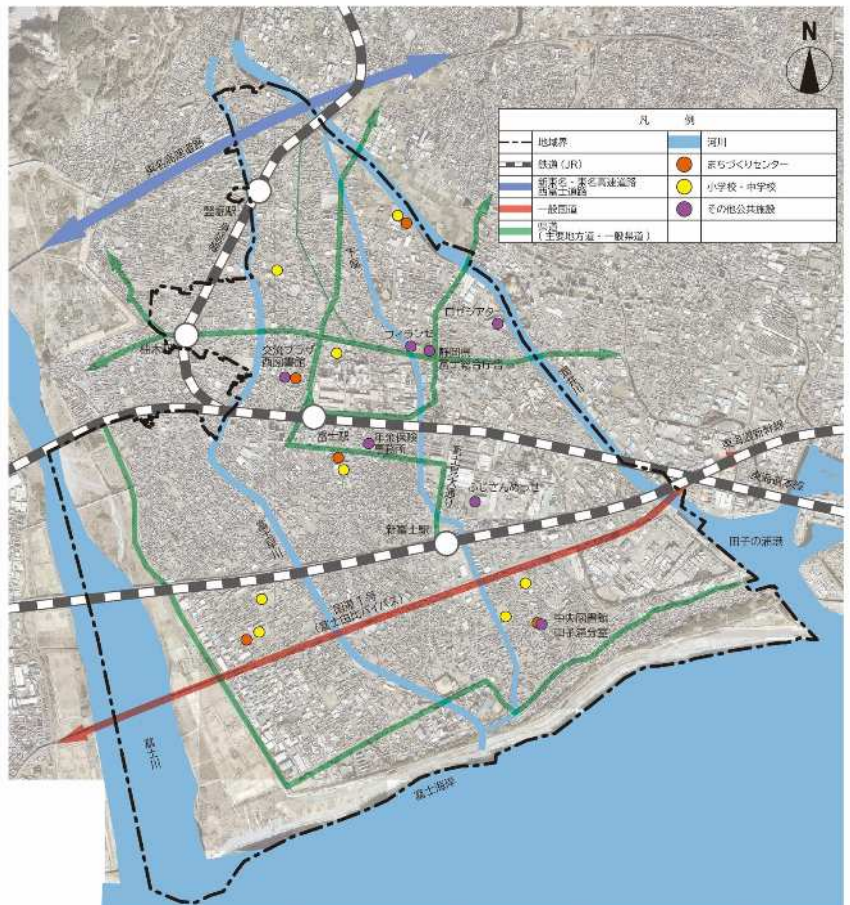
【交通】

- ・ 鉄道は、東海道本線と身延線が富士駅で結節しています。また、東海道新幹線新富士駅が配置されていますが、富士駅とは接続しておらず、路線バスやタクシーなどによりアクセスしています。
- ・ 道路は、東西方向に国道1号及び青葉通り、南北方向に富士見大通りが通っていますが、これら幹線道路のうち、特に国道1号では朝夕に交通渋滞が発生しています。

【その他】

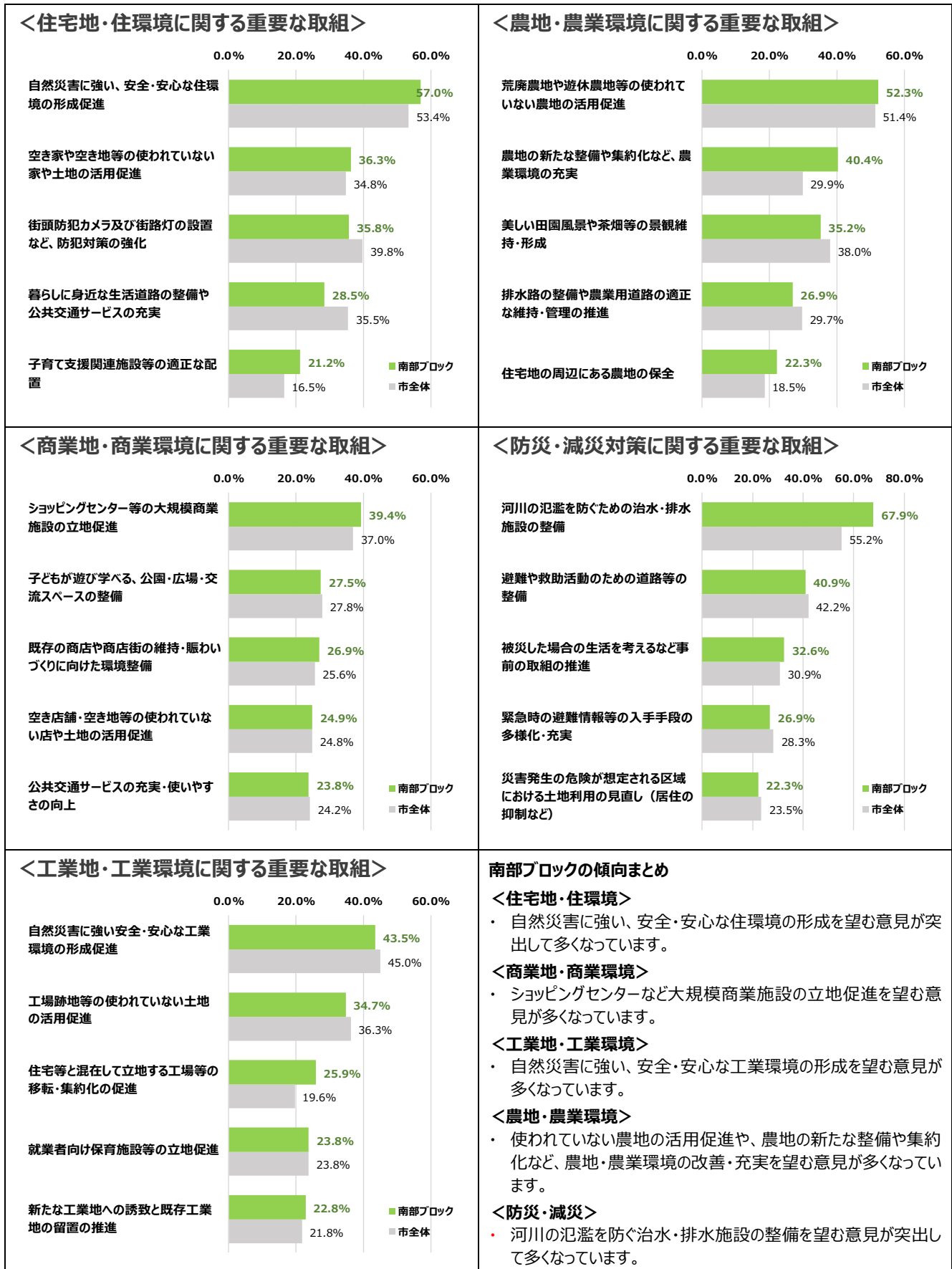
- ・ ブロック南側は駿河湾及び田子の浦港に面し、南西側は富士川、東側は潤井川が流れています。
- ・ 駿河湾の海岸線を走る防潮堤は、潮風を満喫しながら走る格好のジョギングコースとして、また、富士川左岸緑地は、スポーツやレクリエーションの場として市民に親しまれています。
- ・ 田子の浦港から富士川までの海岸線に防潮堤が配置されていることで、津波からの被害を軽減することができますが、一部の地域は、南海トラフ地震等による津波浸水想定区域に指定されています。

〈南部ブロック位置図〉



②まちづくりに関する地域住民の意向（市民意向調査より）

市民意向調査における「今後特に重要な取組（お住まいの地区やその周辺における、今後のまちづくりに重要なこと）」について上位5項目を抽出し、南部ブロックの傾向を整理しました。



（2）まちづくりの課題

「地域の現状」等を踏まえ、南部ブロックのまちづくりの課題を抽出するとともに、全体構想に即した6つの視点により整理しました。

居住 互いに支え合い、誰もが住みやすい市街地環境の確保

- ・ 良好な住環境の維持・向上と便利な市街地環境の創出
- ・ 生活に身近な公園など、住民の憩い・健康増進の場の維持と利用マナーの向上
- ・ 空き家の増加防止

移動 誰もが快適に移動できる交通利便性の向上

- ・ 富士駅と新富士駅を結ぶ交通ネットワークの強化
- ・ 安全性が高く、円滑に通行できる道路交通環境の創出
- ・ 利便性と安全性の高い公共交通体系の整備

安全 自然災害に強い安全・安心な体制環境の整備

- ・ 地震時の津波対策や大雨時の浸水・冠水対策など、自然災害への備えの充実
- ・ 自然災害に対する住民の防災意識の向上と民間企業との連携
- ・ 防災上必要な市街地の整備

交流 多様な世代の交流による賑わい創出と地域コミュニティの活性化

- ・ 新富士駅周辺における市民・観光客に魅力的な施設の立地誘導
- ・ 富士駅周辺の賑わい創出と活力向上
- ・ 誰もが歩いて買い物ができる安全な商業地の形成

産業 商・工・住が共存する活気ある環境の維持・保全

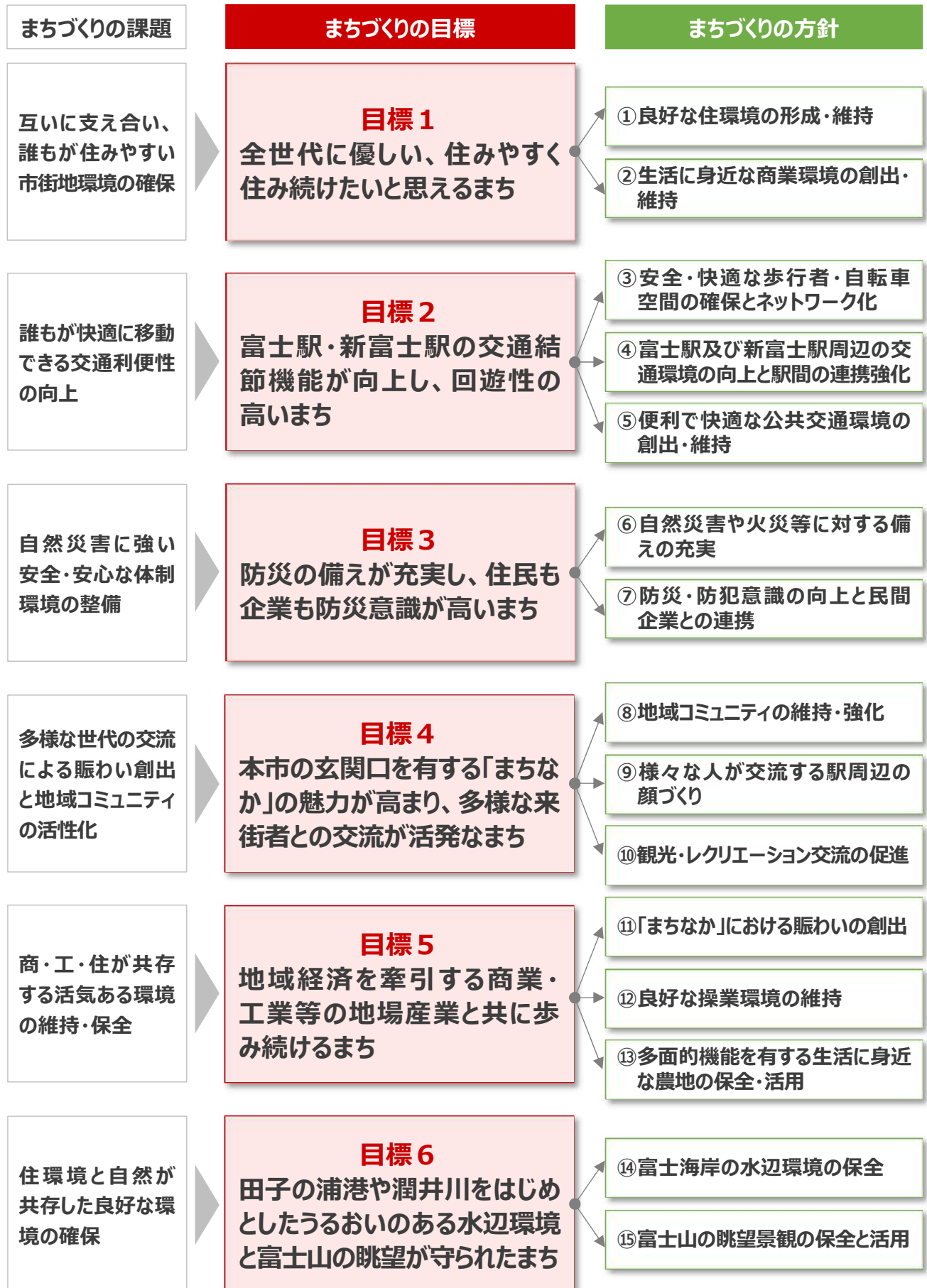
- ・ 製紙・パルプなど地域に根差した地場産業の保全と良好な操業環境の創出
- ・ 事業を継続しやすい環境の整備

環境 住環境と自然が共存した良好な環境の確保

- ・ 富士海岸など、生活に身近な自然環境の保全
- ・ 富士川左岸緑地や田子の浦港などにおける、富士山の良好な眺望景観の活用

6-2 まちづくりの目標と方針

まちづくりの課題を踏まえ、南部ブロックのまちづくりの目標と方針を設定しました。



目標1 全世代に優しい、住みやすく住み続けたいと思えるまち

方針① 良好な住環境の形成・維持

- ・ 幹線道路の沿道後背に位置する住宅専用地は、現在の良好な住環境を維持します。また、住宅専用地のうち、道路等都市基盤が不足している地区においては、ゆとり・落ち着きのある住宅地に誘導するため、地区計画等のまちづくりルールの導入を促進します。
- ・ 「まちなか」に位置する、富士中部地区内の住宅専用地や新富士駅南地区内の一般住宅地では、生活の利便性と快適性を兼ね備えた、うるおいのある良好な住環境の維持・創出を図るため、地区計画の適正な運用を推進します。
- ・ その他の一般住宅地では、土地利用の混在による住環境の悪化を防止するため特別用途地区（特定規模集客施設制限地区）や高度地区の適正な運用を推進するとともに、用途地域の変更や地区計画等のまちづくりルールの導入を検討します。
- ・ 人口減少や少子高齢化等に伴い増加傾向にある空き家については、民間団体等との連携により、周辺環境との調和に留意しながら、居住用に限定しない多様な利活用を促進します。
- ・ 地域住民の憩いと健康増進の場の創出・維持を図るため、生活に身近な、愛着のわく公園・広場を整備するとともに、子どもをはじめ誰もが安全で、安心して利用することができるよう、適切な維持管理に努めます。
- ・ 「まちなか」の産業振興や賑わいづくりのほか、地域コミュニティの維持・回復等を図るため、市街地再開発事業の推進や空き家等の既存ストックの活用により、まちなか居住を促進します。

方針② 生活に身近な商業環境の創出・維持

- ・ （都）国道1号バイパス線沿道や（都）桧新田松岡線沿道等については、交通利便性を活かした商業・業務施設が立地する沿道サービス地として利用し、周辺の住宅地等と調和した沿道環境の形成を図ります。

目標2 富士駅・新富士駅の交通結節機能が向上し、回遊性の高いまち

方針③ 安全・快適な歩行者・自転車空間の確保とネットワーク化

- ・ 生活道路や通学路の安全性と快適性を高めるため、道路の拡幅、交差点の改良及び歩行空間のバリアフリー化などを図り、高齢者・障害者をはじめ、誰もが安全で移動しやすい環境づくりを推進します。さらに、通行する自動車速度の抑制を図るため、住宅地や学校周辺等において「ゾーン30」等の制度を効果的に活用します。
- ・ 地域住民の憩いと健康増進の場の創出・維持を図るため、まちづくりセンター周辺などにおける安全な散歩コースの整備・改良を推進します。
- ・ 歩行者の安全・快適な道路交通環境を創出するため、回遊性の高い歩行者ネットワークの整備を推進します。
- ・ 市民が自転車を安全で快適に利用するため、自転車通行空間のネットワークを構築し、効果的、効率的に整備を推進します。

方針④ 富士駅及び新富士駅周辺の交通環境の向上と駅間の連携強化

- ・本市及び広域の玄関口である富士駅及び新富士駅については、公共交通、自動車、歩行者及び自転車などあらゆる交通の結節性を高めるため、駅前広場の整備・機能拡充及び維持・管理など、状況に応じた取組を推進します。
- ・富士駅と新富士駅の連携を強化するとともに、「まちなか」の魅力向上を図るため、駅周辺をはじめとする地域内交通の円滑化や新たな公共交通ネットワークの整備を推進するほか、駅に連絡する都市計画道路の整備を推進します。
- ・（都）国道1号バイパス線については、地域内交通の円滑化を図るとともに、災害時の緊急輸送路や津波避難地として活用するため、高架化を促進します。

方針⑤ 便利で快適な公共交通環境の創出・維持

- ・高齢者をはじめ、誰もが買い物や通院時等に安全・安心に利用できるとともに、市外からの観光客等の移動利便性が高まるよう、路線バスやコミュニティバスなどは、利用需要に応じた路線数や運行頻度の最適化、ユニバーサルデザイン化など、サービス水準の向上を図ります。

目標3 防災の備えが充実し、住民も企業も防災意識が高いまち**方針⑥ 自然災害や火災等に対する備えの充実**

- ・富士海岸周辺では、高潮による被害を軽減するため、防潮堤の適正な維持管理に努めます。また、津波災害警戒区域において、住民等が安全かつ迅速に避難することができるよう、津波避難対策を推進します。
- ・台風や集中豪雨により発生する市街地の浸水被害や、元富士樋管等の閉塞による溢水を防止・軽減するため、上流域での水路の改修をはじめとする総合治水対策を推進します。
- ・台風や水害、地震等の災害時に安全かつ迅速に避難することができるよう、避難場所を適正に配置するとともに、地域住民で情報の共有を図ります。
- ・住宅密集地等において、ゆとりや落ち着きのある空間を創出するとともに、火災の延焼拡大の防止と消防車等の緊急車両の通行を確保するため、地区計画や「富士市狭あい道路の拡幅整備に関する条例」などの活用を推進します。
- ・火災時における初期消火活動を確実に実行できるよう、耐震性貯水槽や消火栓等の適切な配置及び整備を推進するとともに、適正な維持管理に努めます。

方針⑦ 防災・防犯意識の向上と民間企業との連携

- ・地域で助け合い、安心して住めるまちにしていくために、専門家による防災講習会の開催や、地域・地区単位での防災計画の策定・改定などを行い、地域住民の防災意識の向上を図ります。
- ・災害時における避難場所等の確保を図るため、地域・地区と民間企業との災害協定の締結を推進します。
- ・地域の安全性の向上のため、防犯カメラや防犯灯の設置など、犯罪が起きにくい環境づくりを推進します。

目標4 本市の玄関口を有する「まちなか」の魅力が高まり、多様な来街者との交流が活発なまち

方針⑧ 地域コミュニティの維持・強化

- ・ 地域コミュニティを維持・強化するため、地域イベントの充実について支援するとともに、課題解決型事業の促進を図ります。
- ・ 子どもや高齢者の交流を促進するため、まちづくり活動の拠点となるまちづくりセンターのリニューアルを進めるとともに、地域住民の交流の場となる公会堂の整備を支援します。

方針⑨ 様々な人が交流する駅周辺の顔づくり

- ・ 広域都市交流拠点である新富士駅周辺地区のうち、駅南地区については、土地区画整理事業の早期完了を目指すとともに、地区計画の適正な運用により、広域の玄関口にふさわしい都市機能の立地誘導を図ります。また、駅北地区については、駅前広場の整備により向上した交通結節機能を維持するとともに、アクセス性向上や道路ネットワークの強化を図るため、都市基盤の整備を推進します。
- ・ 都市生活・交流拠点である富士駅周辺地区では、老朽化した建築物の更新にあわせ、定住人口の増加と市民・観光客等の交流による賑わいの創出を図るため、再開発事業を促進するとともに、地区計画等のまちづくりルールの適正な運用を図ります。
- ・ 商店街等への自家用車での来街にも配慮するため、駐車場の適切な維持・管理を推進します。
- ・ 富士駅周辺の商業地では、新たな産業の進出・立地による土地の有効利用と「まちなか」の付加価値の向上を図るため、民間企業等を対象としたソフト支援策の充実・拡充に取り組みます。
- ・ 富士駅周辺において、公共用地等の有効活用により、居心地が良く歩きたくなるまちなか（まちなかウォーク）づくりに取り組み、官民協働により、ゆとりと賑わいの創出を図ります。

方針⑩ 観光・レクリエーション交流の促進

- ・ 観光客等来街者の増加を図るため、世界文化遺産である富士山のP Rや商店街・名所マップの作成、観光客等の受け入れ施設の維持管理に努めます。
- ・ 富士川左岸緑地は、スポーツ・レクリエーション等の観光交流・憩いの場として活用するため、富士川左岸緑地基本計画に基づき、スポーツ施設を効率的かつ合理的に利用することができるよう再整備を推進するとともに、適正な維持管理に努めます。
- ・ 富士山の良好な眺望が得られる田子の浦港では、漁協食堂や田子の浦みなと公園等を活用し、地域と連携した賑わいの創出を図ります。

目標5 地域経済を牽引する商業・工業等の地場産業と共に歩み続けるまち

方針⑪ 「まちなか」における賑わいの創出

- ・ 商店街及び「まちなか」の賑わいを創出するため、「まちなか」全体が連動したイベント等を開催し、商業環境の活性化を図ります。

方針⑫ 良好な操業環境の維持

- ・ 田子の浦港や富士駅周辺などの工業地は、地域に根差した既存工業地として、周辺の自然環境や住環境に配慮しながら、操業環境の維持に努めます。
- ・ 移転や撤退等に伴う工場跡地については、引き続き工場等を誘致し、地域の産業活力の創出を図ります。

方針⑬ 多面的機能を有する生活に身近な農地の保全・活用

- ・ 住宅地に介在する生活に身近な農地は、農業生産機能のほか、ゆとり・うるおいをもたらす景観の創出や雨水の流出抑制等の多面的機能を有していることから、地域の実状や特性を踏まえながら、保全・活用を図ります。

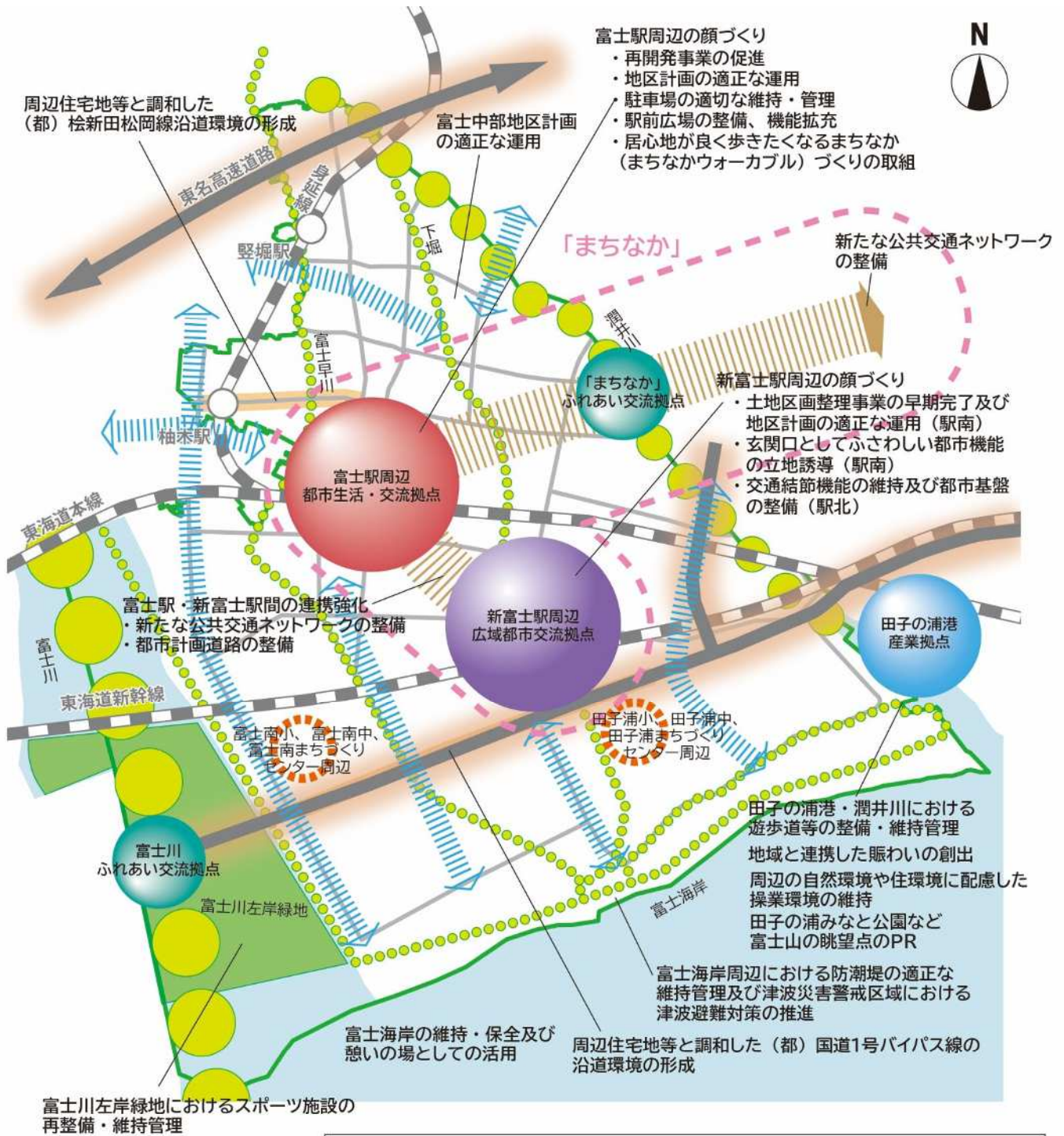
目標6**田子の浦港や潤井川をはじめとしたうるおいのある水辺環境と富士山の眺望が守られたまち****方針⑭ 富士海岸の水辺環境の保全**

- ・ 駿河湾に面する富士海岸は、良好な水辺環境を有しているため、維持・保全を図るとともに、憩いの場としての活用を推進します。

方針⑮ 富士山の眺望景観の保全と活用

- ・ 田子の浦港や潤井川は、地域住民や市民のジョギング、散歩など身近な憩い・健康増進の場として活用するため、富士山の良好な眺望景観と恵まれた自然環境を活かした遊歩道等の整備と適正な維持管理に努めます。
- ・ 田子の浦みなと公園など、富士山の良好な眺望点を積極的にPRするとともに、富士山の見える公園や潤井川かるたの小径の適切な維持管理に努めます。
- ・ 富士山の眺望と調和した道路景観の形成を図るため、景観形成型広告整備地区の規制に基づき、富士見大通り沿い等の屋外広告物に対し重点的に適正な規制・誘導を図ります。

<南部ブロックまちづくり方針図>



凡 例			
	東名・新東名高速道路 西富士道路		広域都市交流拠点
	主要な幹線道路		都市生活・交流拠点
	鉄道（JR）		「まちなか」
	地域界		産業拠点
			ふれあい交流拠点
			地域活動の中心地
			対流促進軸
			「まちなか」にぎわい・交流軸
			地域の骨格軸（道路・公共交通）
			水・緑の軸

7 西部ブロックまちづくり構想

7-1 地域の現状とまちづくりの課題

（1）地域の現状

①概況

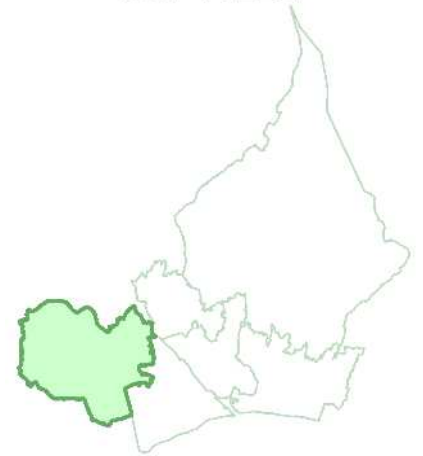
西部ブロックは、岩松、岩松北、富士川、松野の4地区を含むブロックです。

中央を流れる富士川の恵みを楽しむとともに、その歴史を辿ると、氾濫を乗り越え、富士川とともに発展してきたことが大きな特徴です。

【土地利用】

- ・ブロック西側は、富士川沿いを中心に住宅や工場等が立地し、その背後地は、みかん畑を主とした農地が広がり、野田山等の山々が連なっています。また、松野地区は、大規模な住宅団地や集落地による豊かな住居地域となっています。
- ・ブロック東側は、住宅を主とした土地利用がされています。また、その北側には岩本山を有し、丘陵地に茶畑等の農地が広がっています。

〈西部ブロック位置図〉

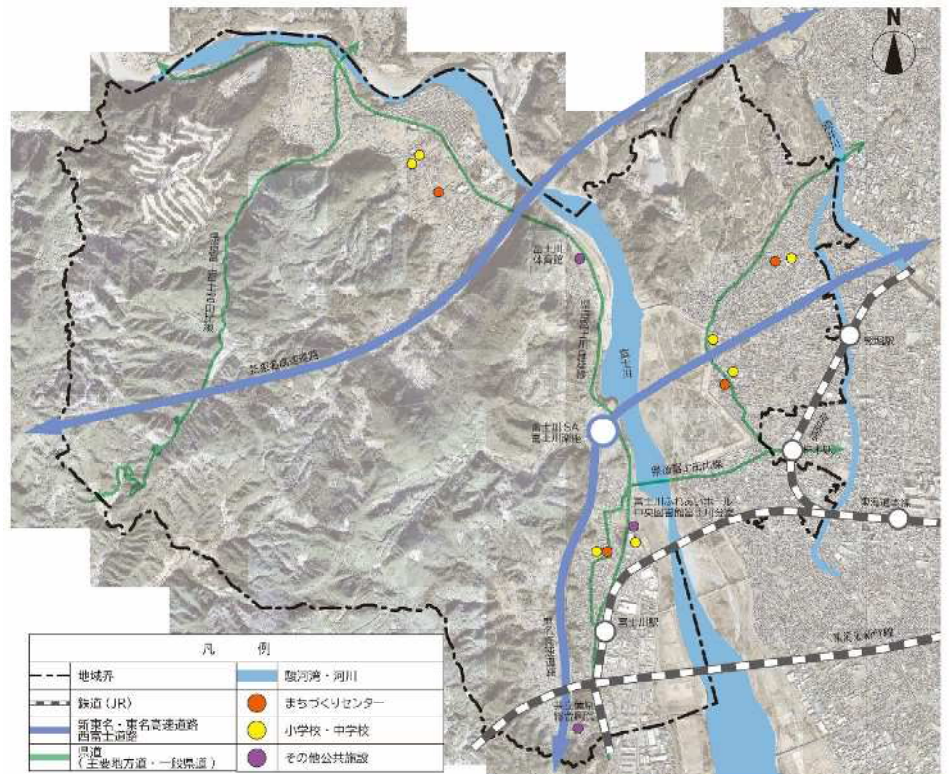


【交通】

- ・鉄道は、ブロック南側に東海道本線が通っており、富士川駅が配置されています。また、ブロック東側には身延線が通っています。
- ・道路は、東名高速道路及び新東名高速道路が通っており、東名高速道路富士川SAにはスマートICが設置されています。
- ・東西方向には、富士川を横断する唯一の一般道であった県道富士由比線に加えて、富士川かりがね橋が開通したことにより、ダブルネットワークが形成され、交通の分散が図られています。

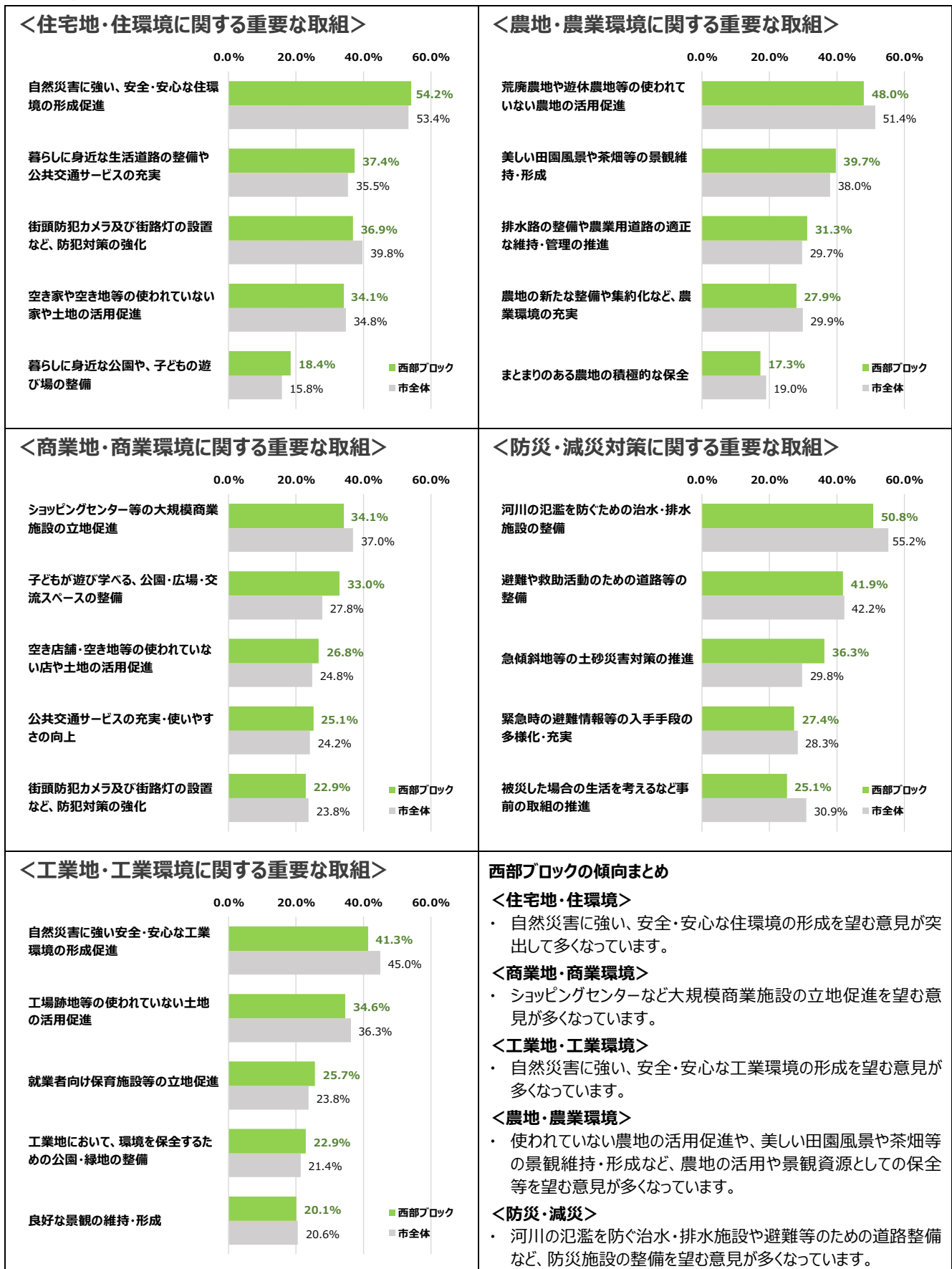
【その他】

- ・西部ブロックは、旧東海道と身延道の結節点にあり、古谿荘等の歴史・文化資源が豊富です。さらに近年は、富士川SAに整備された道の駅「富士川楽座」にも多くの人々が訪れています。
- ・岩本山は、富士山・伊豆・駿河湾が一望できるパノラマ景観などが素晴らしく、市民や市外からの観光客のレクリエーションの場となっています。



②まちづくりに関する地域住民の意向（市民意向調査より）

市民意向調査における「今後特に重要な取組（お住まいの地区やその周辺における、今後のまちづくりに重要なこと）」について上位5項目を抽出し、西部ブロックの傾向を整理しました。



（2）まちづくりの課題

「地域の現状」等を踏まえ、西部ブロックのまちづくりの課題を抽出するとともに、全体構想に即した6つの視点により整理しました。

居住 子どもから高齢者まで、誰もが住みやすいと感じる住環境の確保

- ・ 良好な住環境の維持と生活に身近な公園等の充実
- ・ 商業施設やサービス施設など、生活利便施設の立地誘導
- ・ 管理不全な空き家の増加防止と、地域活力の向上に寄与する利活用

移動 安全で利便性の高い交通環境の充実

- ・ 富士川を挟んだ岩松・岩松北地区と富士川・松野地区の連携強化
- ・ 幹線道路の自動車交通の円滑性と歩行者交通の安全性の向上
- ・ 富士川駅の安全性と利便性の向上
- ・ 誰もが安全・安心・便利に利用できる公共交通体系の構築

安全 自然災害への対策強化と防災意識の醸成

- ・ 富士川をはじめとした、地域内河川の大雨時の氾濫防止
- ・ 地域住民の防災意識の高揚

交流 様々な世代が関わる交流の機会と場の創出

- ・ 地域住民の憩い・交流の場の創出
- ・ 岩本山や雁堤、實相寺などの地域資源を活用した観光交流の促進

産業 地域特性に応じた産業環境の活性化

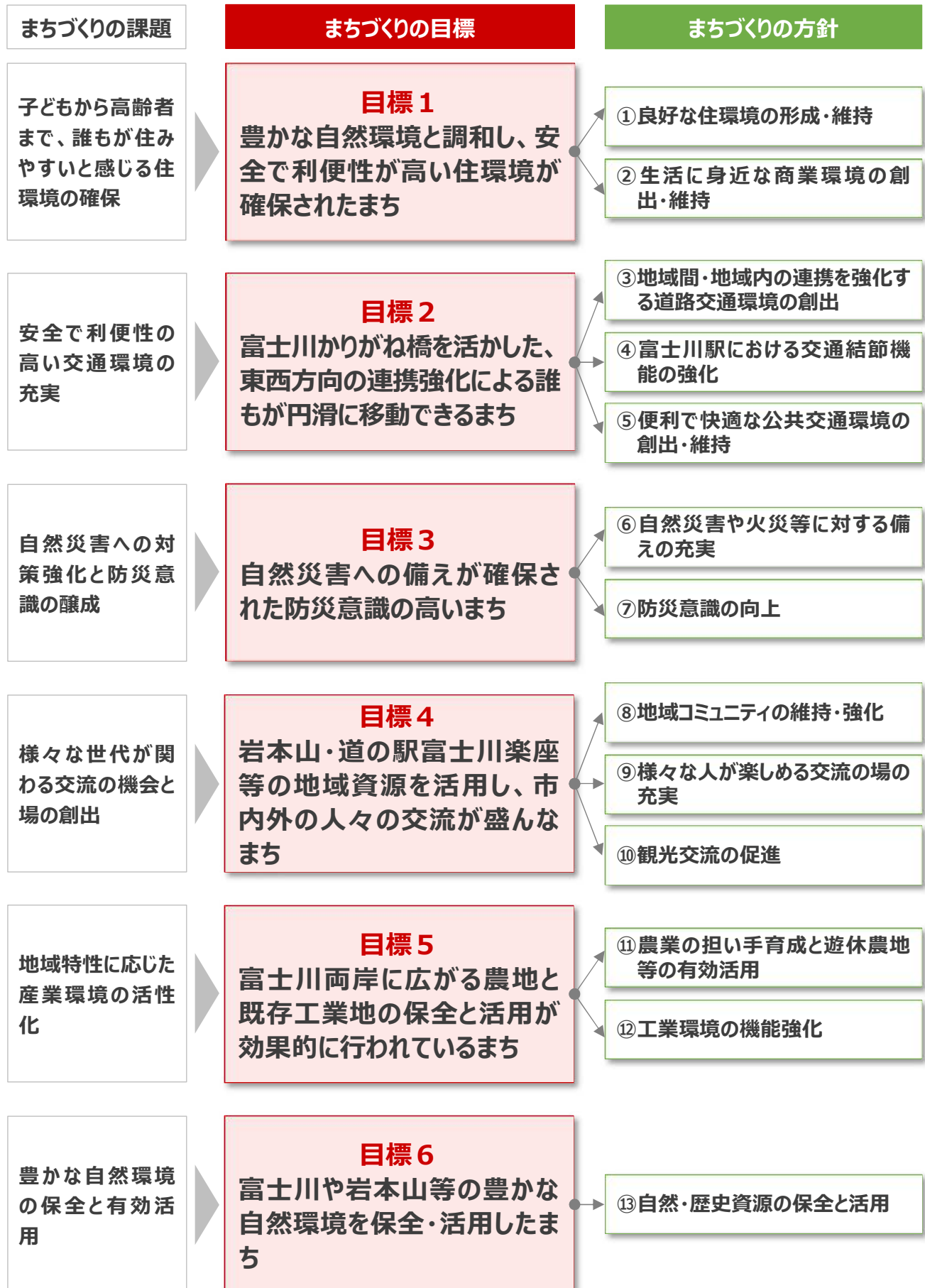
- ・ 優良農地の保全と農業の担い手確保、遊休農地の増加防止
- ・ 地域に立地している工場等の維持

環境 豊かな自然環境の保全と有効活用

- ・ 富士川や岩本山、雁堤、富士川S Aなどからの富士山の良好な眺望景観の保全・活用
- ・ 歴史・文化資源の保全と活用

7-2 まちづくりの目標と方針

まちづくりの課題を踏まえ、西部ブロックのまちづくりの目標と方針を設定しました。



目標1 豊かな自然環境と調和し、安全で利便性が高い住環境が確保されたまち

方針① 良好な住環境の形成・維持

- ・ 中野台団地や、幹線道路の沿道後背に位置する住宅専用地は、現在の良好な住環境を維持します。また、住宅専用地のうち、道路等都市基盤が不足している地区においては、ゆとり・落ち着きのある住宅地に誘導するため、地区計画等のまちづくりルールの導入を促進します。
- ・ その他の一般住宅地では、土地利用の混在による住環境の悪化を防止するため、特別用途地区（特定規模集客施設制限地区）や高度地区の適正な運用を推進するとともに、用途地域の変更や地区計画の導入などを検討します。
- ・ 松野地区に見られる既存集落地や、計画的に開発された住宅地などにおいては、自然環境共生型住宅地として、今後も周辺の自然環境との調和・共生に留意しながら、良好な住環境を維持します。
- ・ 地域住民の憩いの場となる、生活に身近な公園の整備や適切な維持管理を図ります。
- ・ 人口減少や少子高齢化等に伴い増加傾向にある空き家については、民間団体等との連携により、周辺環境との調和に留意しながら、居住用に限定しない多様な利活用を促進します。

方針② 生活に身近な商業環境の創出・維持

- ・ 地域生活拠点である富士川駅周辺の商業地においては、生活に身近な商業地として維持するため、地域住民の生活利便性を高める商業・サービス施設の立地誘導を図ります。

目標2 富士川かりがね橋を活かした、東西方向の連携強化による誰もが円滑に移動できるまち

方針③ 地域間・地域内の連携を強化する道路交通環境の創出

- ・ （都）富士川雁堤線（富士川かりがね橋）の開通効果を活かし、岩松・岩松北地区と富士川・松野地区の連携の強化及び地域間交流の促進を図ります。
- ・ （都）富士川雁堤線（富士川かりがね橋）に接続する（都）五味島岩本線や（都）柚木岩本線等の幹線道路の整備を推進します。
- ・ 児童・生徒、高齢者等が、徒歩や自転車等で安全・安心に通行できるよう、通学路や生活道路等の狭あい区間の拡幅や信号機・街灯の設置のほか、通過交通の速度抑制など、交通安全対策を推進します。

方針④ 富士川駅における交通結節機能の強化

- ・ 地域の玄関口である富士川駅については、駅へのアクセス性と他の交通機関への乗り継ぎ利便性、また利用者の安全性の向上を図るため、駅舎、駐車場等のバリアフリー化及び駅前広場の整備を推進します。

方針⑤ 便利で快適な公共交通環境の創出・維持

- ・ 高齢者だけでなく、高校生など若者の公共交通の利用促進を図るため、路線バスやコミュニティバスについては、利用需要に応じた路線数及び運行頻度の最適化を図ります。
- ・ 路線バスの利用困難地区において、地域住民の足を確保するためのコミュニティバスやデマンドタクシーについて、利用意向や利用実態に応じた運行内容の充実を図ります。

目標3 自然災害への備えが確保された防災意識の高いまち**方針⑥ 自然災害や火災等に対する備えの充実**

- ・ 山林の持つ水がめとしての機能の維持・向上を図るため、森林の整備を推進します。
- ・ 大雨や地震による富士川の氾濫を防止するため、堤防の強化や堤外地の適正な維持管理に努めます。
- ・ 火災の延焼拡大の防止と、消防車等の緊急車両の通行を確保するため、地区計画や「富士市狭あい道路の拡幅整備に関する条例」などの活用を推進します。
- ・ 地震に伴う火災時における初期消火活動を確実にできるよう、耐震性貯水槽の適切な配置、整備を推進するとともに、適正な維持管理に努めます。
- ・ 大規模災害時において、人命救助活動や物資輸送等復旧活動を支援するため、緊急輸送路の整備を推進します。

方針⑦ 防災意識の向上

- ・ 実効性のある防災訓練などを通して自主防災組織の強化を図るとともに、各家庭及び自主防災会における備蓄食料や飲料水を確保するなど、住民一人一人の防災意識の向上を図ります。
- ・ 土砂災害警戒区域等に指定されている区域では、警戒避難体制の充実を図ります。

目標4 岩本山・道の駅富士川楽座等の地域資源を活用し、市内外の人々の交流が盛んなまち**方針⑧ 地域コミュニティの維持・強化**

- ・ 富士川の両岸に位置する岩松・岩松北地区と富士川・松野地区の交流を促進するとともに、地域コミュニティを維持・強化するため、地域イベントの充実について支援するとともに、課題解決型事業の促進を図ります。
- ・ 富士山の良好な眺望が得られる富士川右岸緑地及び富士川河川敷憩いの広場は、地域住民をはじめ、多様な世代の市民が楽しめるスポーツ・レクリエーション等の観光交流・憩いの場として活用するため、スポーツ施設の整備を推進します。
- ・ まちづくり活動の拠点となるまちづくりセンターのリニューアルを進めるとともに、地域住民の交流の場となる公会堂の整備を支援します。

方針⑨ 様々な人が楽しめる交流の場の充実

- ・ 地域資源等を活用し、地域の交流・賑わいを創出するため、岩本山のふれあい交流拠点としての機能の維持・向上を図ります。
- ・ 緑豊かな自然環境を活かし、小・中学生等を対象とした自然・農業体験学習の場づくりを促進します。

方針⑩ 観光交流の促進

- ・ 地域の豊かな自然資源や歴史・文化資源の効果的なPRにより観光交流を促進するため、観光交流マップの作成や観光ガイドの育成等を図ります。
- ・ 地域住民や市民、観光客の交流を促進するため、富士川、雁堤、岩本山及び東名高速道路富士川SA（富士川楽座）などの富士山眺望点や、實相寺といった由緒のある寺院、岩淵の一里塚及び身延道などの歴史・文化資源をネットワーク化する遊歩道やサイクリングコース等の整備を推進します。

目標5

富士川両岸に広がる農地と既存工業地の保全と活用が効果的に行われているまち

方針⑪ 農業の担い手育成と遊休農地等の有効活用

- ・ 富士川両岸に広がる農地の保全と遊休農地の増加を防止するため、農業の新たな担い手の確保・育成を図るとともに、民間の市民農園など、遊休農地や荒廃農地の有効活用方策について検討します。

方針⑫ 工業環境の機能強化

- ・ 岩松地区の東名高速道路周辺、富士川駅周辺及び松野地区の県道富士川身延線周辺の工業地は、地域に根差した既存工業地として、周辺の自然環境や住環境に配慮しながら、工業環境の機能強化を図ります。

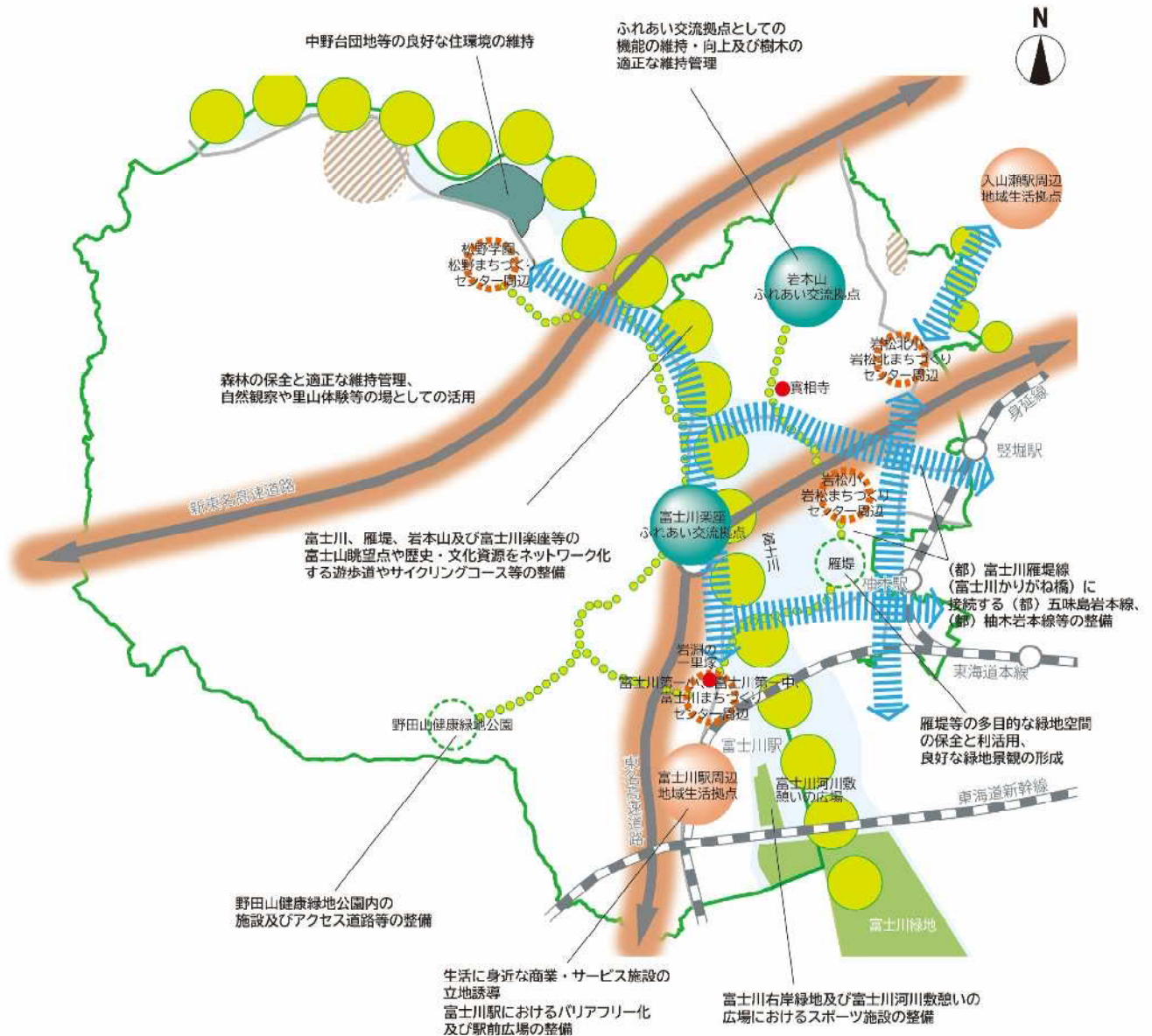
目標6

富士川や岩本山等の豊かな自然環境を保全・活用したまち

方針⑬ 自然・歴史資源の保全と活用

- ・ 貴重な自然資源であり、動物の生息地にもなっているブロック西側の自然地は、森林の保全と適正な維持管理に努めるとともに、自然観察や里山体験等の場として活用します。
- ・ 雁堤などの富士川河川敷については、地域住民や市民が交流する多目的な緑地空間として今後も保全と利活用を図り、四季折々の植物を楽しめる環境整備など良好な緑地景観を形成します。
- ・ 岩本山からの富士山の良好な眺望を確保するため、岩本山公園等において、樹木の適正な維持管理に努めます。
- ・ 野田山健康緑地公園については、公園内の施設やアクセス道路等の整備を推進します。

<西部ブロックまちづくり方針図>



凡 例	
	東名・新東名高速道路 西富士道路
	主要な幹線道路
	鉄道（JR）
	地域界
	地域生活拠点
	ふれあい交流拠点
	地域活動の中心地
	対流促進軸
	地域の骨格軸 （道路・公共交通）
	自然環境共生型住宅地
	水・緑の軸
	歴史・文化資源の保全

8 北西部ブロックまちづくり構想

8-1 地域の現状とまちづくりの課題

（1）地域の現状

①概況

北西部ブロックは、鷹岡、広見、天間、丘の4地区を含むブロックです。身延線沿線及び県道富士富士宮線（大月線）沿道に形成された市街地と、広見住宅団地等の丘陵地に整備された新市街地及び富士山麓の農地が共存した地域であることが大きな特徴です。

【土地利用】

- ・ 県道富士富士宮線沿道に商業施設が立地しているとともに、潤井川左岸には製紙工場等が多く立地しています。
- ・ その他の地域は住宅を中心としつつも店舗、工場及び農地等が混在した土地利用が図られています。
- ・ 新東名高速道路新富士IC周辺では、土地区画整理事業が進んでおり、広域交通の利便性を活かした流通業務地が形成されつつあります。
- ・ 丘地区では、新たな住宅地開発が進み、人口が増加しています。

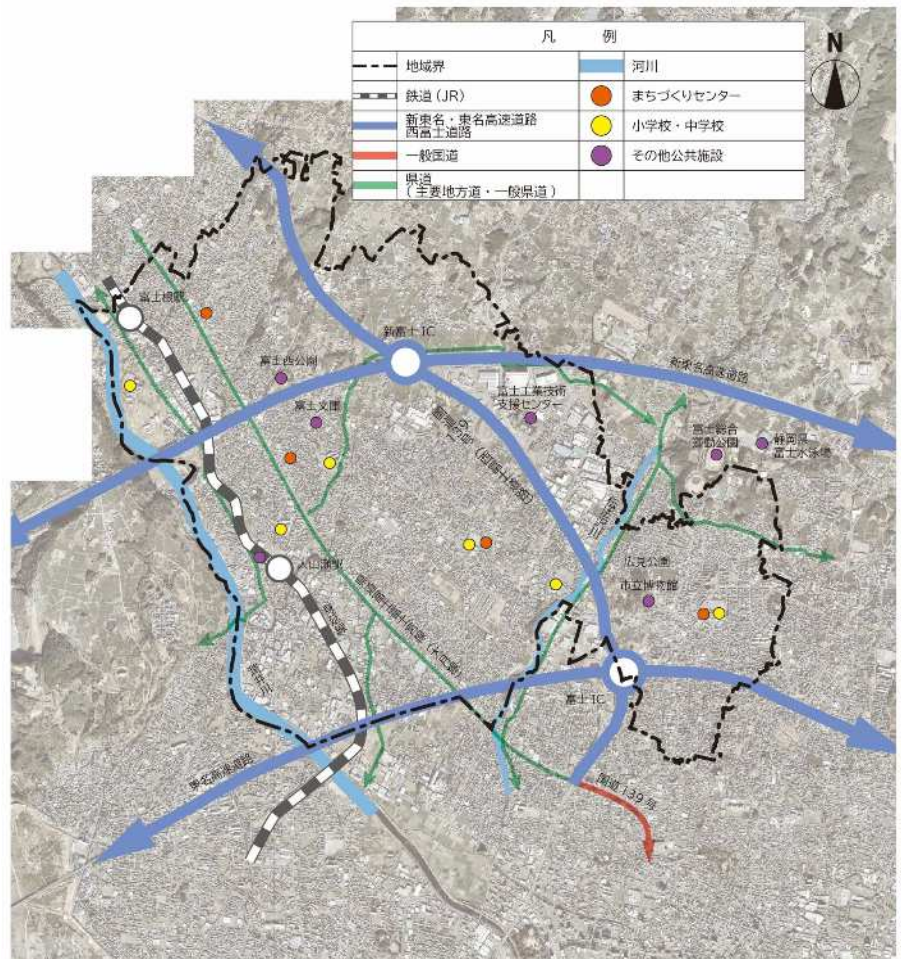
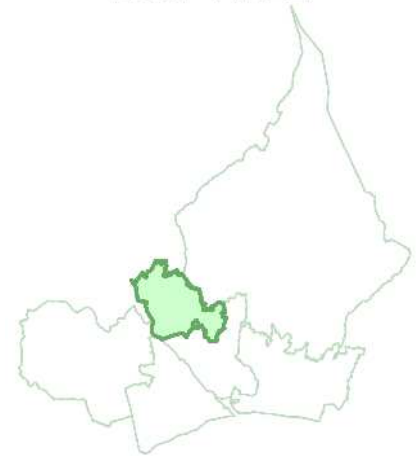
【交通】

- ・ 鉄道は、ブロック西側を身延線が通っており、入山瀬駅及び富士根駅が配置されています。
- ・ 道路は、ブロック中央を東西方向に新東名高速道路が通っており、新富士ICが設置されています。また、ブロック南側には東名高速道路、さらに、それらの高規格幹線道路と富士宮・山梨方面を連携する国道139号（西富士道路）や県道富士富士宮線が通っており、本市の自動車交通の要衝となっています。

【その他】

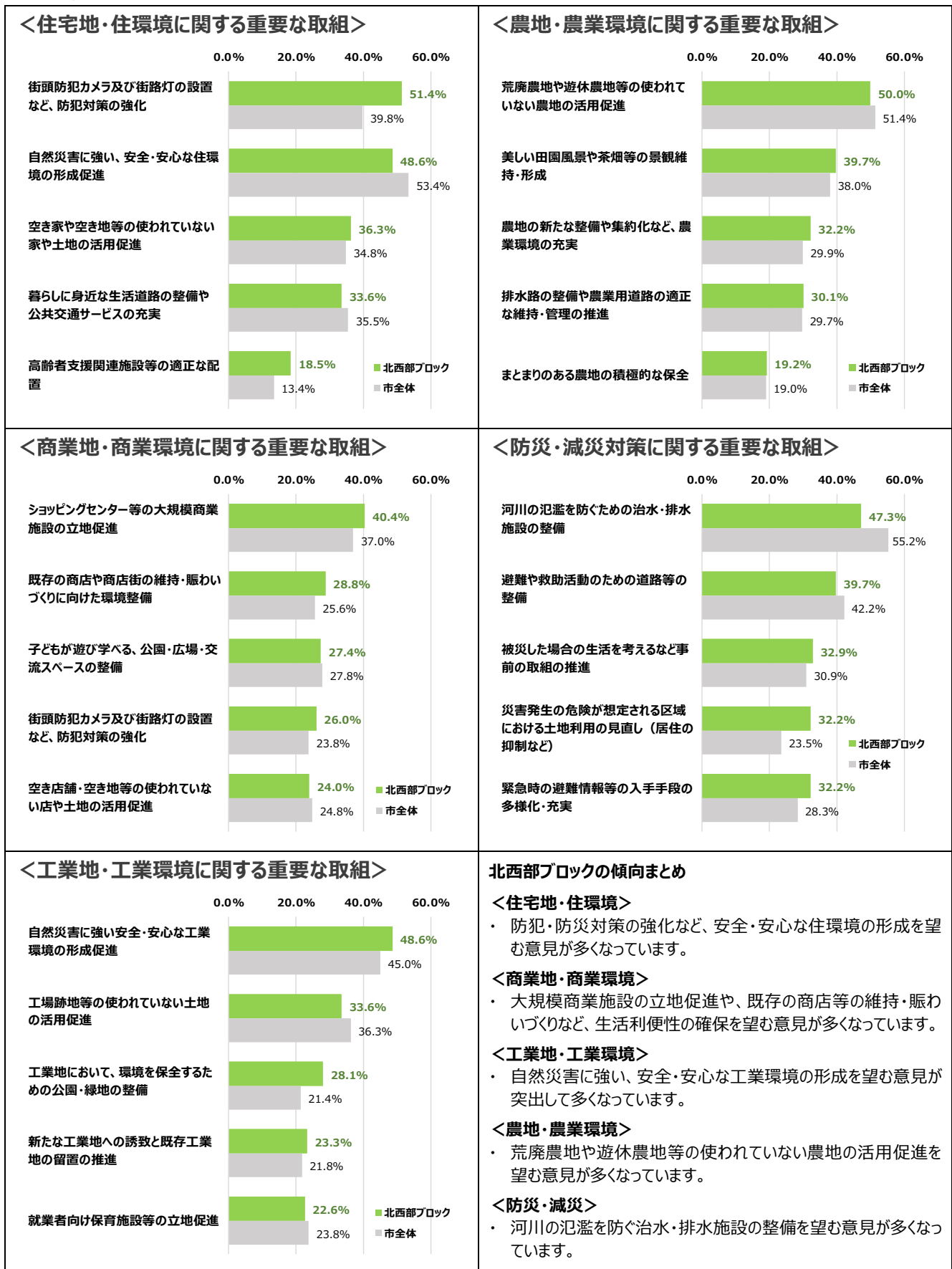
- ・ 古くから集落が形成され、歴史・文化資源も豊富です。また、明治時代には洋紙製造工場が鷹岡地区で創設されるなど、歴史や伝統のある郷土愛の強い地域です。
- ・ 広見公園、富士西公園及び厚原スポーツ公園等は、憩い・レクリエーションの場として市民に親しまれています。

〈北西部ブロック位置図〉



②まちづくりに関する地域住民の意向（市民意向調査より）

市民意向調査における「今後特に重要な取組（お住まいの地区やその周辺における、今後のまちづくりに重要なこと）」について上位5項目を抽出し、北西部ブロックの傾向を整理しました。



北西部ブロックの傾向まとめ

<住宅地・住環境>

- ・ 防犯・防災対策の強化など、安全・安心な住環境の形成を望む意見が多くなっています。

<商業地・商業環境>

- ・ 大規模商業施設の立地促進や、既存の商店等の維持・賑わいづくりなど、生活利便性の確保を望む意見が多くなっています。

<工業地・工業環境>

- ・ 自然災害に強い、安全・安心な工業環境の形成を望む意見が突出して多くなっています。

<農地・農業環境>

- ・ 荒廃農地や遊休農地等の使われていない農地の活用促進を望む意見が多くなっています。

<防災・減災>

- ・ 河川の氾濫を防ぐ治水・排水施設の整備を望む意見が多くなっています。

（2）まちづくりの課題

「地域の現状」等を踏まえ、北西部ブロックのまちづくりの課題を抽出するとともに、全体構想に即した6つの視点により整理しました。

居住 地域ぐるみで支え合う、質の高い居住環境の形成

- ・ 良好な住環境と生活に身近な商業地の維持・創出
- ・ 交通利便性を活かした沿道サービス地の形成
- ・ 空き家の増加防止

移動 将来にわたり誰もが安全・便利に移動できる交通基盤の強化

- ・ 地域住民や観光客が安全・安心・便利に利用できる公共交通ネットワークの構築
- ・ 交通結節点の機能向上及び周辺一帯の生活利便性の向上
- ・ 安全で円滑な交通環境の創出

安全 自然災害への不安を解消する防災・減災対策の充実と防犯活動の推進

- ・ 避難場所までの安全な避難経路の確保
- ・ 狭あい道路や行き止まり道路の解消
- ・ 防災・防犯意識の向上

交流 多面的な交流による地域内外の賑わいの創出

- ・ 地域住民が交流する場と機会の創出
- ・ 地域に残る自然、歴史・文化資源の観光面での活用

産業 流通産業と地場産業の共存による持続的な発展

- ・ 新富士 IC や富士 IC 周辺における工業・流通業務地の形成・維持
- ・ 自然・歴史資源の PR
- ・ 地場産業の維持・活性化

環境 環境美化への意識啓発と保全活動の推進

- ・ 潤井川をはじめとする、地域が誇る豊かな自然環境の保全
- ・ うるおいのある自然景観や富士山の良好な眺望景観の保全

8-2 まちづくりの目標と方針

まちづくりの課題を踏まえ、北西部ブロックのまちづくりの目標と方針を設定しました。



目標1 歴史と新しさが融合した住み心地の良いまち

方針① 良好な住環境の形成・維持

- ・ 幹線道路の沿道後背に位置する住宅専用地は、現在の良好な住環境を維持します。また、住宅専用地のうち、道路等都市基盤が不足している地区においては、ゆとり・落ち着いたある住宅地に誘導するため、地区計画等のまちづくりルールの導入を促進します。
- ・ 地域生活拠点である広見商店街周辺は、生活の利便性と快適性を兼ね備えた、魅力ある住宅地の維持を図るため、地区計画の適正な運用を推進します。
- ・ その他の一般住宅地では、土地利用の混在による住環境の悪化を防止するため、特別用途地区（特定規模集客施設制限地区）や高度地区の適正な運用を推進するとともに、用途地域の変更や地区計画等のまちづくりルールの導入を検討します。
- ・ 地域住民の憩いの場となる、富士西公園をはじめとした、生活に密着し安心して利用できる公園の整備と維持管理を推進します。
- ・ 人口減少や少子高齢化等に伴い増加傾向にある空き家については、民間団体等との連携により、周辺環境との調和に留意しながら、居住用に限定しない多様な利活用を促進します。

方針② 生活に身近な商業環境の創出・維持

- ・ 地域生活拠点である広見商店街は、周辺環境と調和した、ゆとりとうるおいのある商店街として維持するため、地区計画の適正な運用を推進します。
- ・ 入山瀬駅周辺の商業地は、地域生活拠点として周辺住宅地の生活利便性に寄与する商業環境の維持を図るため、地区計画等のまちづくりルールの導入を検討します。
- ・ （都）吉原大月線沿道等については、交通利便性を活かした商業・業務施設が立地する沿道サービス地として利用し、周辺の住宅地等と調和した沿道環境の形成を図ります。

目標2 鉄道と道路交通網が連携した、スムーズに移動できるまち

方針③ 幹線道路の整備推進

- ・ 北西部地域の自動車交通の円滑性と安全性を高めるため、（都）左富士臨港線や（都）本市場大湊線などの幹線道路の計画的な整備を推進します。
- ・ 広見IC オフランプの複車線化等を進めている西富士道路については、広域的な主要幹線道路として、新ICの設置など更なる機能強化を図ります。

方針④ 安全で快適な歩行者・自転車空間の確保とネットワーク化

- ・ 児童・生徒、高齢者等が、徒歩や自転車等で安全・安心に通行できるよう、通学路や生活道路等の狭あい区間の拡幅や信号機・街灯の設置、歩行の安全性の確保のほか、通過交通の速度抑制など、交通安全対策を推進します。

方針⑤ 交通結節点の機能強化と便利で快適な公共交通環境の創出・維持

- ・ 地域の玄関口の一つである富士根駅については、駅へのアクセス性と他の交通機関への乗り継ぎ利便性、また利用者の安全性の向上を図るため、駅の利用状況を踏まえながら、駅前広場の整備を検討します。
- ・ 入山瀬駅は、地域生活拠点として、駅へのアクセス性と他の交通機関への乗り継ぎ利便性の向上を図るため、交通結節機能の強化を図ります。
- ・ 地域住民の日常の足や、観光客等の移動の足を確保し、交通環境の円滑性を高めるため、福祉と分野横断的に連携したコミュニティバス等の公共交通体系の整備を推進するとともに、利用需要に応じた路線数や運行頻度の最適化を図ります。

目標3 ハード・ソフトの両面から防災対策が確立したまち**方針⑥ 自然災害や火災等に対する備えの充実**

- ・ 台風や集中豪雨、地震等の災害時に安全かつ迅速に避難することができるよう、避難場所を適正に配置するとともに、地域住民で情報の共有を図ります。
- ・ 火災の延焼拡大の防止と、消防車等の緊急車両の通行を確保するため、地区計画や「富士市狭あい道路の拡幅整備に関する条例」などの活用を推進します。
- ・ 火災時における初期消火活動を確実に行えるよう、耐震性貯水槽の適切な配置、整備を推進するとともに、適正な維持管理に努めます。

方針⑦ 防災・防犯意識の向上

- ・ 防災訓練などを通して自主防災組織の強化を図るとともに、各家庭及び自主防災組織における備蓄食料や飲料水を確保するなど、住民一人一人の防災意識の向上を図ります。
- ・ 土砂災害警戒区域等に指定されている区域では、警戒避難体制の充実を図ります。また、浸水想定区域では、ハザードマップを活用した避難の方法を周知します。
- ・ 富士山の火山災害に対する知識の啓発と避難行動についての周知を図ります。
- ・ 地域の安全性向上のため、防犯カメラや防犯灯の設置など、犯罪が起きにくい環境づくりを支援します。

目標4 子どもから高齢者、地域住民から観光客までが集う賑わいに溢れたまち**方針⑧ 地域コミュニティの維持・強化**

- ・ 地域コミュニティを維持・強化するため、地域イベントの充実について支援するとともに、課題解決型事業の促進を図ります。

方針⑨ 地域交流の場の整備と活用

- ・ まちづくり活動の拠点となるまちづくりセンターのリニューアルを進めるとともに、地域住民の交流の場となる公会堂の整備を支援します。
- ・ 富士市の歴史・文化・伝統に触れ、ふるさとの価値を認識できる広見公園は、地域住民をはじめ多くの市民が交流する総合公園としての機能を高めるため、再整備を推進します。
- ・ 富士山を背景としたゆるやかな斜面地と、新東名高速道路の高架下空間からなる富士西公園は、地域住民等が利用する多様なレクリエーション・憩いの場として、適正な維持管理を図ります。

方針⑩ 観光資源のネットワーク化と観光交流の促進

- ・ 地域資源を活用した観光交流の促進を図るため、潤井川における富士山の眺望点等の整備を推進するとともに、多様なイベントの場として活用します。
- ・ 地域住民や観光客の交流を促進するため、広見公園、厚原スポーツ公園、龍巖淵、曾我八幡宮及び天間沢遺跡公園等の地域資源を効果的にPRするとともに、これらをネットワーク化する遊歩道、サイクリングコース、案内看板及び駐車場等の整備を推進します。

目標5 広域交通利便性を活かし、流通産業と地場産業が調和した働きやすいまち

方針⑪ 工業・流通業務地における産業環境の維持・創出

- ・ 新富士IC周辺産業拠点に位置する流通業務地及び周辺の自然環境共生型業務地については、本市及び地域の魅力と付加価値を高める流通業務施設や、関連施設等の集積立地を促進し、地域のもつ優位性を活かした新市街地の形成を図ります。
- ・ 東名高速道路富士IC北側は、自然環境共生型業務地として、周囲の自然環境との調和・共生に留意しながら、広域的な交通利便性を有効活用した工業・流通業務地の形成を図ります。

方針⑫ 地域ならではの地場産業の維持と活用

- ・ 洋紙製造発祥地という地域特性をまちづくりに活かすため、歴史ある製紙工場の保全と有効活用を図るとともに、洋紙製造の歴史を後世に残す取組等を推進します。
- ・ 優良農地における営農環境の保全と遊休農地や荒廃農地の増加を防止するため、県や農業関係団体等との協働により、農業の新たな担い手の確保・育成を図るとともに、農業の担い手への農地の集積を推進します。

目標6 潤井川や曾我八幡宮等の豊かな地域資源を守り、継承していくまち

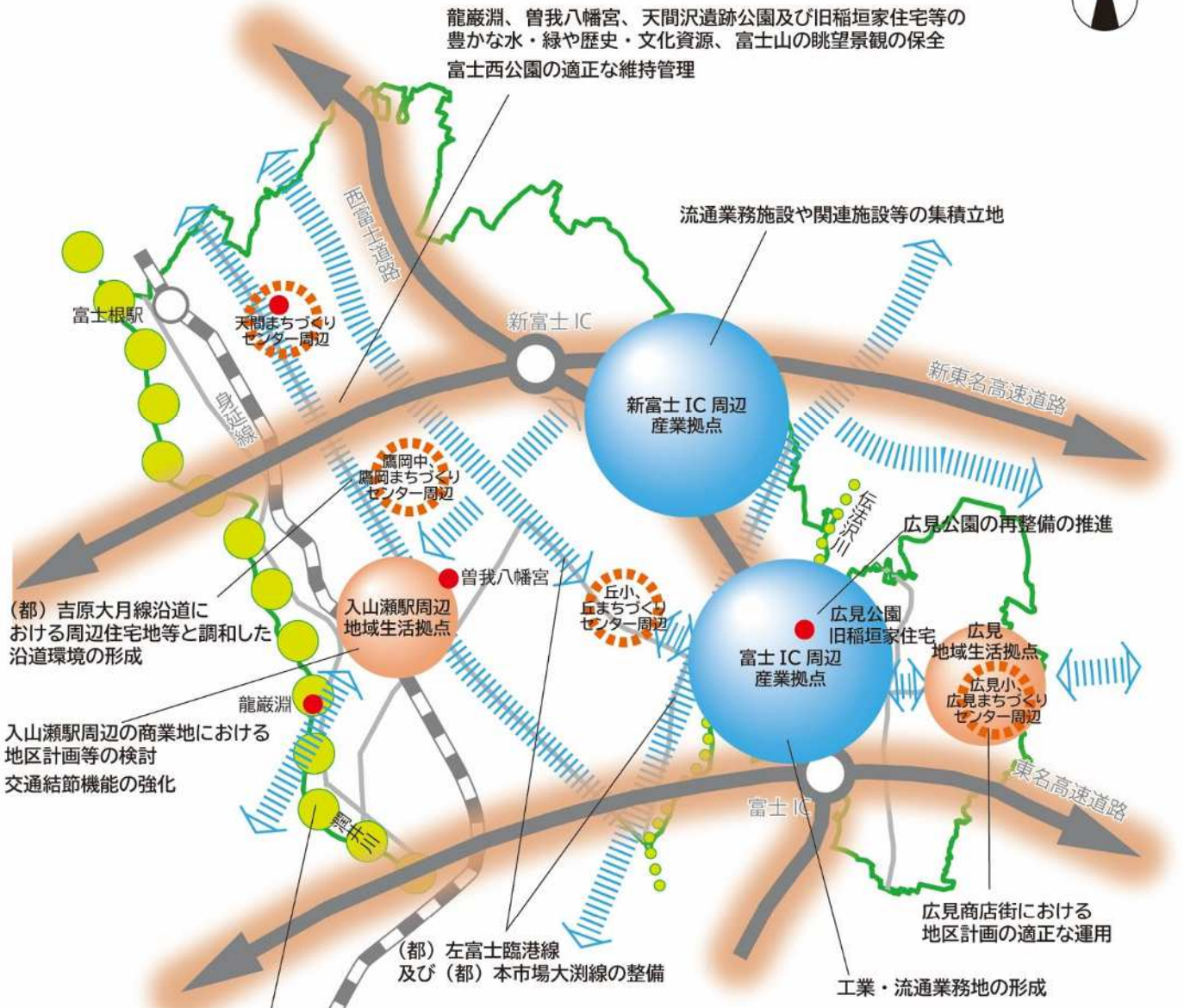
方針⑬ 潤井川等のうるおいのある水辺環境の保全

- ・ いやし・うるおいのある水辺環境を創出するため、潤井川等の豊かな自然環境と調和・共生した動植物の生息環境の保全を図ります。

方針⑭ 豊かな自然・歴史資源のPRと郷土愛の醸成

- ・ 地域の自然資源や歴史・文化資源の保全を図るため、ボランティア団体等による産業廃棄物等の不法投棄の監視や、リバーフレンドシップ制度の活用による河川や親水公園等の清掃活動を促進します。
- ・ 地域に存する貴重な自然資源や由緒ある歴史・文化資源を後世に継承するとともに、市内外に広くPRするため、地域住民等による郷土歴史講座の開催などを促進します。
- ・ 龍巖淵、曾我八幡宮、天間沢遺跡公園及び旧稲垣家住宅等が所在する広見公園ふるさと村歴史ゾーンなど、地域の豊かな水・緑や歴史・文化資源、また富士山の良好な眺望景観を保全します。

<北西部ブロックまちづくり方針図>



龍巖淵、曾我八幡宮、天間沢遺跡公園及び旧稲垣家住宅等の豊かな水・緑や歴史・文化資源、富士山の眺望景観の保全
富士西公園の適正な維持管理

流通業務施設や関連施設等の集積立地

(都) 吉原大月線沿道における周辺住宅地等と調和した沿道環境の形成

入山瀬駅周辺の商業地における地区計画等の検討
交通結節機能の強化

(都) 左富士臨港線及び(都) 本市場大淵線の整備

広見公園の再整備の推進

広見地域生活拠点
広見小・広見まちづくりセンター周辺

広見商店街における地区計画の適正な運用

工業・流通業務地の形成

潤井川における富士山眺望点の整備及び多様なイベントの場としての活用

潤井川等の豊かな自然環境と調和・共生した動植物の生息環境の保全

凡 例	
	東名・新東名高速道路 西富士道路
	地域生活拠点
	主要な幹線道路
	産業拠点
	鉄道（JR）
	地域活動の中心地
	地域界
	対流促進軸
	地域の骨格軸 (道路・公共交通)
	水・緑の軸
	歴史・文化資源の保全