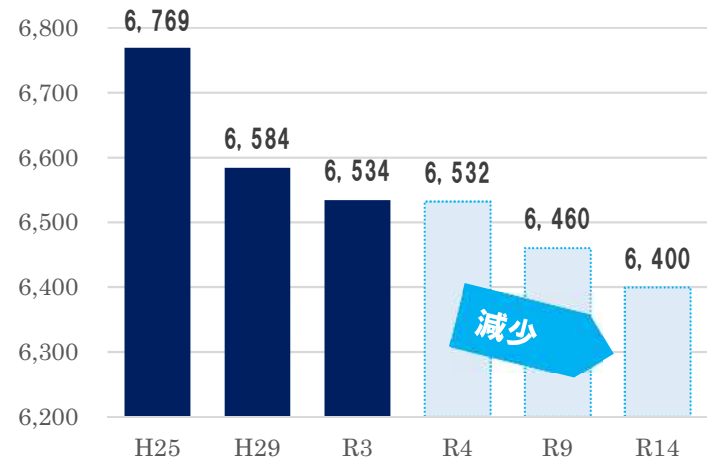


データでみる 天間地区

人口 世帯数
6,534 人、2,854 世帯
 世帯あたりの人口 2.29 人世帯 (市 2.34 人/世帯)
 R3. 4.1 現在 資料：住民基本台帳

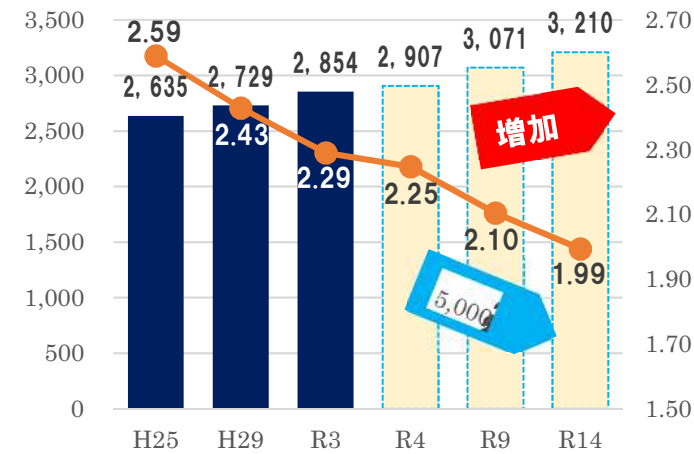
①人口



資料：富士市人口予測

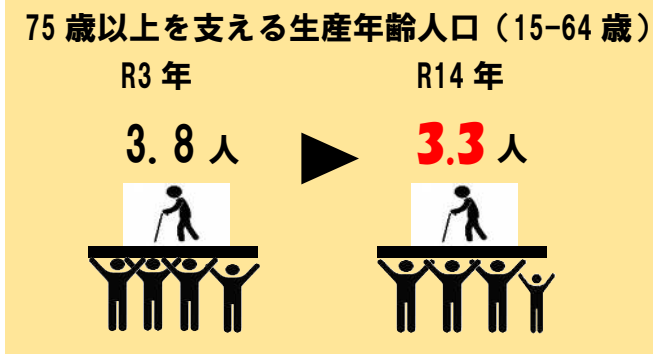
令和3年 1.1%減 2.1%減

②世帯数・世帯当たり人口



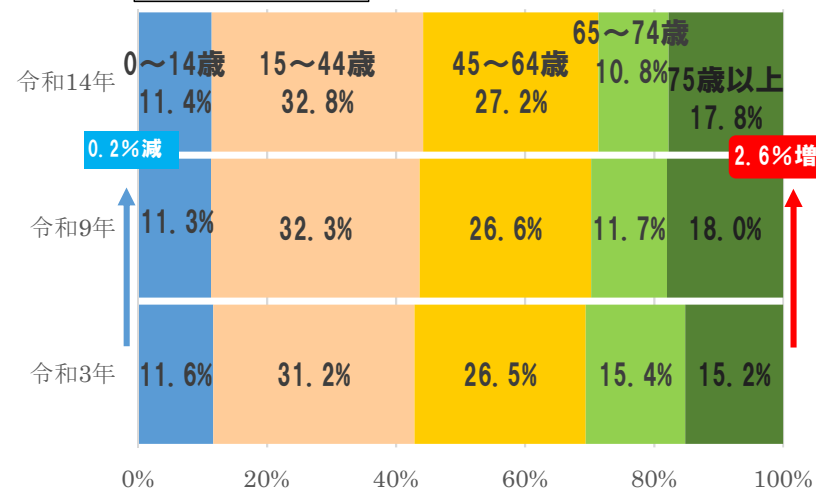
資料：富士市世帯予測

③支える人数推移



資料：市人口予測及び統計書加工

④年代別構成



資料：市人口予測及び統計書加工

■人口等に係るコメント

①人口

人口、世帯当たり人口は減少傾向を示し、世帯数は増加傾向にある。15-24歳、45-54歳、65-79歳の人口が減少を示すが、25-44歳、55-64歳の人口が増加し、年代別構成は同じ割合で進むと思われる。

75歳を支える生産年齢人口は微減となっている。

②暮らし環境

少子化に伴い、児童数の減少が見込まれる。窃盗犯件数が増加している。空き家は戸建て、集合住宅とも市の割合より低い。

暮らし環境

高齢・子ども

●介護認定割合
 平成29年 17.1%
 平成30年 16.3%
 令和3年1月 15.9%

減少傾向

資料：市介護統計書

●児童数(天間小)
 平成28年 351人 14クラス
 令和2年 315人 14クラス

減少傾向

資料：市統計書

防災防犯

●窃盗犯(天間駐在所)
 平成2年 14件
 平成30年 15件
 令和元年 22件

増加傾向

資料：富士市警察署犯罪統計

●空家 割合 市>戸建住宅、市>集合住宅
 戸建住宅 45戸 空家率 1.4% (市 1.8%)
 集合住宅 115戸 空家率 4.3% (市 4.9%)

※空家率=空家/世帯数 とした
 出典：平成30年富士市空家等対策計画(調査年平成28年)加工

○河川被害予想区域

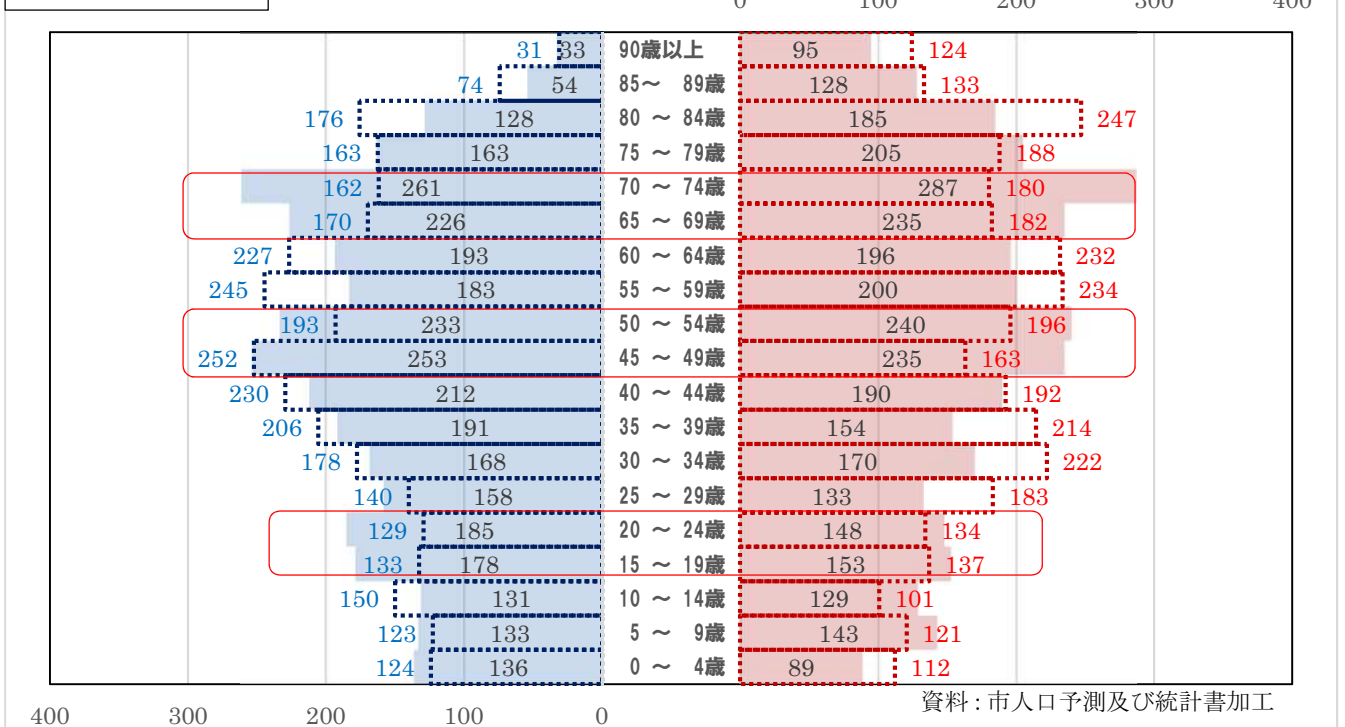
【潤井川】 天間南、天間田代

○山・がけ崩れ危険予想区域

天間東

出典：平成31年地域防災計画・防災マップ

⑤人口ピラミッド



資料：市人口予測及び統計書加工