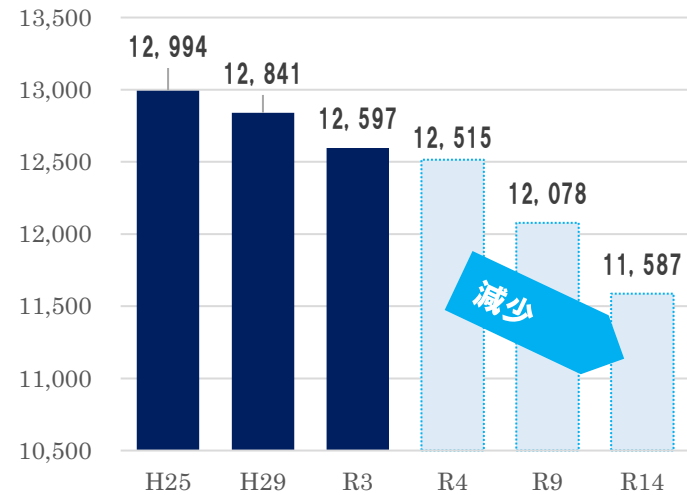


データでみる 鷹岡地区

人口 世帯数
12,597 人、 5,395 世帯
 世帯あたりの人口 2.33 人世帯 (市 2.34 人/世帯)
 R3. 4.1 現在 資料：住民基本台帳

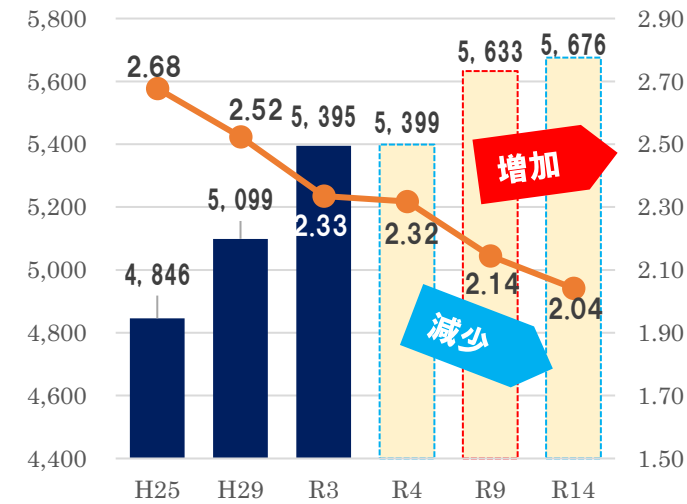
①人口

令和3年 4.1%減 8.0%減



資料：富士市人口予測

②世帯数・世帯あたり人口



資料：富士市世帯予測

■人口等に係る兆し

①人口

人口、世帯あたり人口は減少傾向が続くが、世帯数は順調に増加している。

少子高齢化の兆しがあり、40-54歳の生産年齢層の人口が減少してきている。

75歳以上の人口を支える生産年齢人口は微減している。

0~24歳の人口が減少し、少子化が見込まれる。

②暮らし環境

窃盗犯は減少傾向にある。


少子化に伴い、児童数の減少が見込まれる。

空き家は戸建て、集合住宅とも市の割合より低い。

③支える人数推移

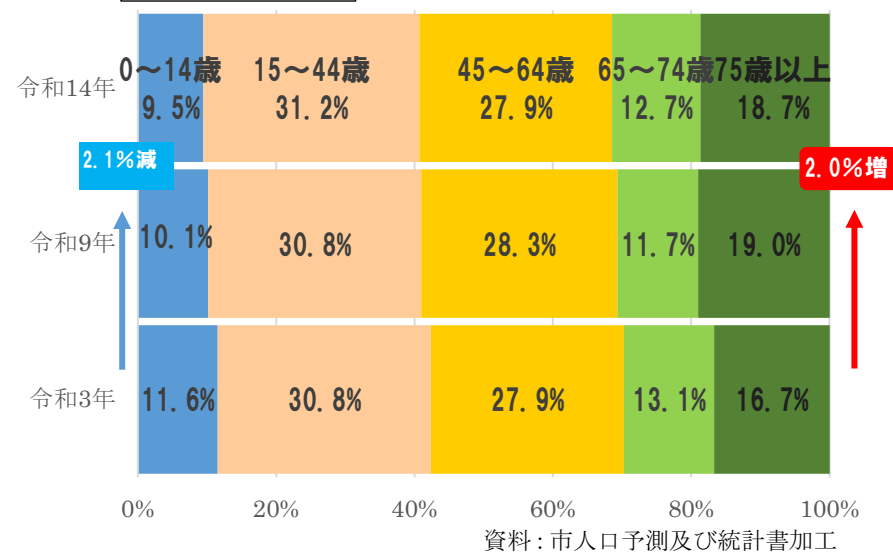
75歳以上を支える生産年齢人口（15-64歳）

R3年 3.5人 → R14年 3.1人



資料：市人口予測及び統計書加工

④年代別構成



資料：市人口予測及び統計書加工

暮らし環境

高齢・子ども

●介護認定割合

平成29年 16.7%
 平成30年 15.4%
 令和3年1月 16.1%

減少傾向

資料：市介護統計書

●児童数（鷹岡小）

平成28年 630人 22クラス
 令和2年 590人 20クラス

減少傾向

資料：市統計書

防災防犯

●窃盗犯（鷹岡交番）

平成28年 119件
 平成30年 47件
 令和元年 52件

減少傾向

資料：富士警察署犯罪統計

●空家

割合 市>戸建住宅、市>集合住宅

戸建住宅 62戸 空家率 1.2% (市 1.8%)
 集合住宅 117戸 空家率 2.3% (市 4.9%)

※空家率=空家/世帯数 とした
 出典：平成30年富士市空家等対策計画（調査年平成28年）加工

○火災延焼予想危険地域

厚原西の一部

○河川被害予想区域

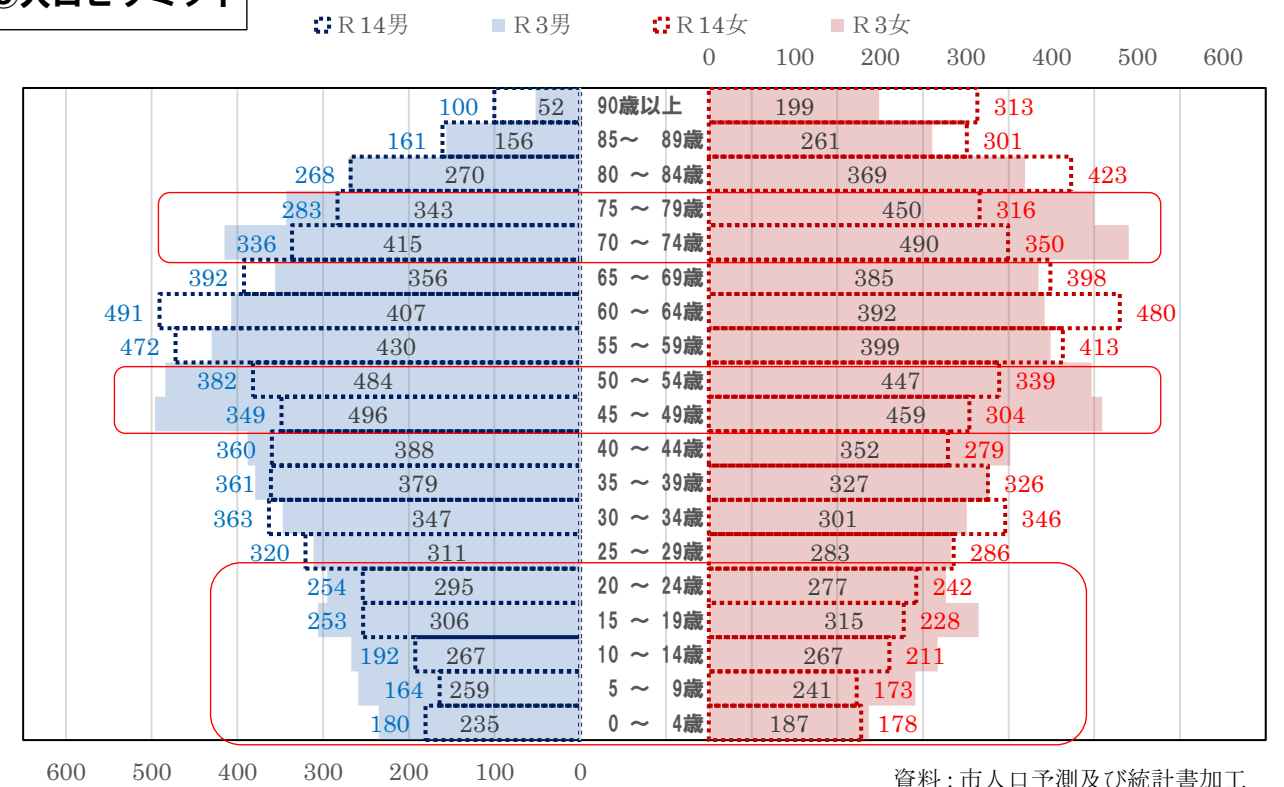
【潤井川】久沢南、入山瀬西、鷹岡本町2

○山・がけ崩れ危険予想区域

鷹岡本町1・2

出典：平成31年地域防災計画・防災マップ

⑤人口ピラミッド



資料：市人口予測及び統計書加工