

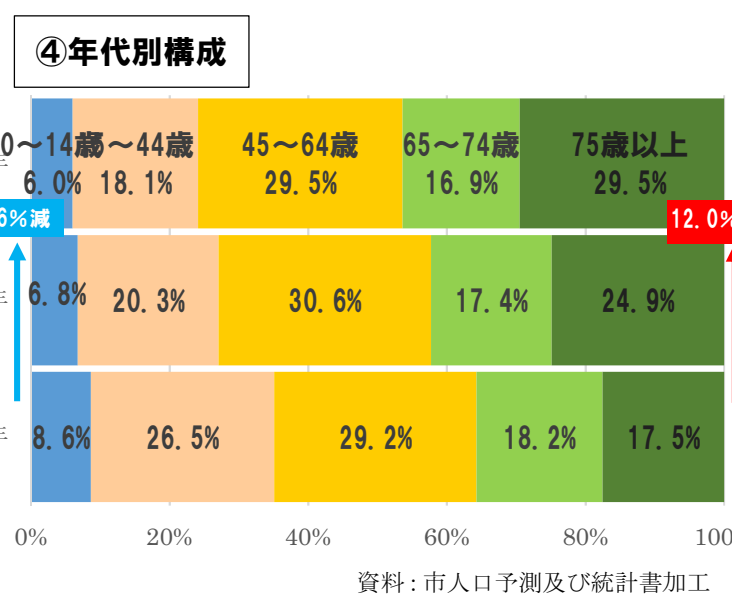
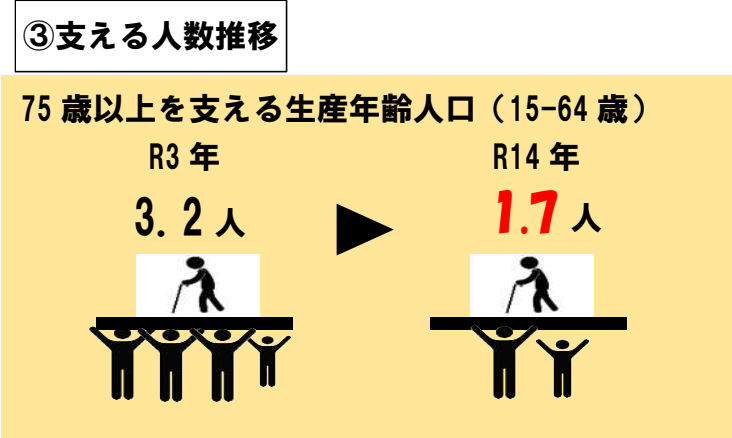
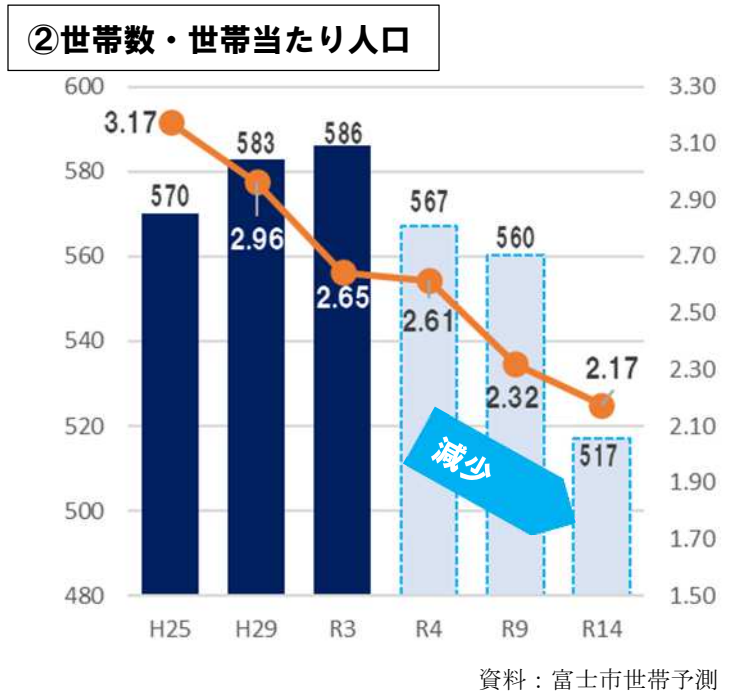
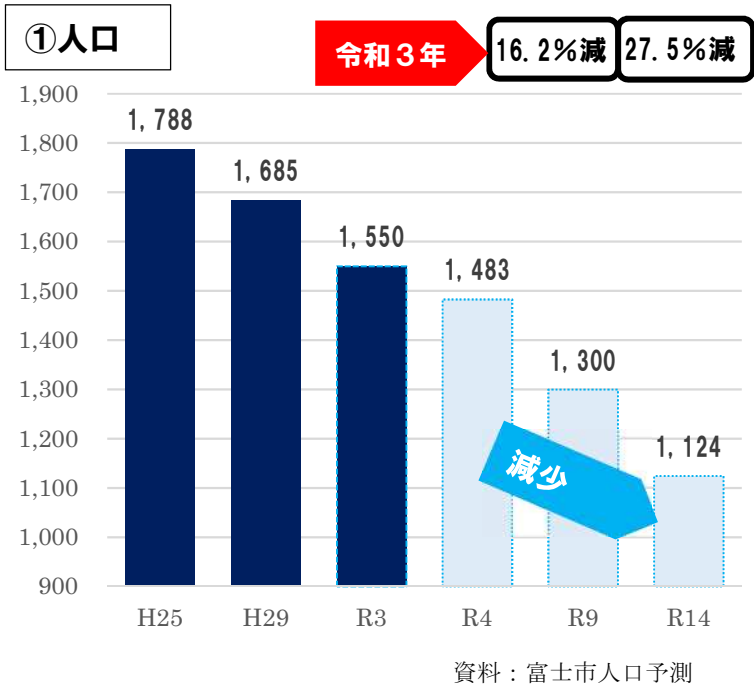
データでみる 浮島地区

人口 世帯数

1,550 人、586 世帯

世帯あたりの人口 2.65 人世帯 (市 2.34 人/世帯)

R3. 4.1 現在 資料：住民基本台帳



暮らし環境

高齢・子ども

●介護認定割合

平成29年 15.2%
平成30年 13.9%
令和3年1月 16.8%

増加傾向

資料：市介護統計書

●児童数(東小)

平成28年 80人 6クラス
令和2年 63人 5クラス

減少傾向

資料：市統計書

防災防犯

●窃盗犯(東駐在所)

平成28年 10件
平成30年 13件
令和元年 9件

減少傾向

資料：市警察署犯罪統計

●空家 割合 市>戸建住宅

戸建住宅 9戸 空家率 1.6% (市 1.8%)
集合住宅 0戸 空家率 0% (市 4.9%)

※空家率=空家/世帯数 とした
出典：平成30年富士市空家等対策計画 調査年28年 加工

○河川被害予想区域
【沼川】浮島町1・2・3

○山・がけ崩れ危険予想区域
浮島町3

出典：平成31地域防災計画・防災マップ

■人口等に係る兆し

①人口
人口、世帯人口の減少傾向が続き世帯数が令和4年から減少に転換する。
特に、75歳以上を支える生産年齢人口も2人を下回る状況になる。
地区全体の人口減少は、0~79歳の各年齢に現れている。特に40歳から49歳の人口減が大きい。

②暮らし環境
少子化による、児童数の減少が現れている。
空き家は戸建てのみで、市の空き家割合より低い。

