

<地域の子カラコブタくん>

地区の課題を数字から
考えてみるコブ!!

◎地区の基本データ

項目	エリア	H21	H24
人口	市	261,519	260,559
	地区	13,012	12,975
世帯	市	96,191	98,675
	地区	4,665	4,747
高齢者数	市	53,512	56,983
	地区	3,072	3,210
高齢化率	市	20%	22%
	地区	24%	25%
少子化率	市	15%	14%
	地区	14%	14%

2 福祉に関すること

項目	エリア	H21	H24
1人暮らしの高齢者数	市	4,035	4,580
	地区	253	272
高齢者のみの世帯数	市	4,880	5,393
	地区	318	343
認知症自立度Ⅱ以上の高齢者数	市	4,643	5,645
	地区	210	271
要介護認定者数	市	7,854	8,830
	地区	389	446
介護サービス利用者数	市	6,087	7,082
	地区	321	349
介護サービス事業所数	市	247	319
	地区	4	6
いきいきサロン数	市	105	125
	地区	9	9

3 子どもに関すること

項目	エリア	H21	H24
就学前児童数	市	14,317	13,816
	地区	625	611
幼稚園児童数(地区内幼稚園)	市	—	4,131
	地区	—	141
保育所児童数(地区内保育所)	市	—	3,513
	地区	—	78
放課後児童クラブ登録児童数	市	1,661	1,699
	地区	90	64
小学校別児童数	市	15,591	14,845
	地区	770	731

4 生活環境に関すること

項目	エリア	H21	H24
公園数	市	169	174
	地区	9	9
公共住宅数(県営・市営)	市	3,089	3,083
	地区	78	74
製造事業所数(従業員4人以上)	市	957*	934*
	地区	96	93
商店数(小売業・H19)	市	2,285	—
	地区	116	—
バス停数	市	—	544
	地区	—	18
ゴミステーション数	市	3,220*2	3,198
	地区	171	169
山林面積(ha)	市	10,217	10,217
	地区	17	17

※H21.12.31現在 ※H22.12.31現在


※H22.4.1現在

5 地域の潜在力に関すること

項目	エリア	H21	H24
町内会・区加入率	市	91.25%	89.84%
文化財数	市	71	80
	地区	4	4
まちの駅数	市	54	60
	地区	5	5
まちづくり地区担当班員	地区	33	36
外国人数	市	5,251	4,884
	地区	131	119

1 安全安心に関すること

項目	エリア	H21	H24
犯罪発生件数	市	2,930	2,755
	鷹岡交番	260	201
交番・駐在所数	市	21	21
	鷹岡交番	1	1
交通事故発生数(H20・H23)	市	2,545	2,688
	鷹岡交番	176	196
防犯灯数	市	16,893	18,845
	地区	933	959
救急発生件数(H21・H23)	市	8,198	8,937
	鷹岡分署	859	891
土砂災害危険箇所数	市	—	232
	地区	—	2
火災発生件数(H21・H23)	市	100	101
	鷹岡分署	14	11
駆け込み110番の家数	市	2,209	2,209
	地区	133	118
病院・診療所数 (歯科診療所を除く)	市	181	190
	地区	7	5
消防団分団	市	31	31
	地区	3(21~23分団)	3(21~23分団)
水防団分団	市	10	10
	地区	1	1



<地域の子カラコブタくん>

地区の課題を数字から
考えてみるコブ!!

◎地区の基本データ

項目	エリア	H21	H24
人口	市	261,519	260,559
	地区	13,452	13,394
世帯	市	96,191	98,675
	地区	5,197	5,357
高齢者数	市	53,512	56,983
	地区	2,735	2,964
高齢化率	市	20%	22%
	地区	20%	22%
少子化率	市	15%	14%
	地区	16%	15%

1 安全安心に関すること

項目	エリア	H21	H24
犯罪発生件数	市	2,930	2,755
	広見駐在所	126	53
交番・駐在所数	市	21	21
	広見駐在所	1	1
交通事故発生数(H20・H23)	市	2,545	2,688
	広見駐在所	51	69
防犯灯数	市	16,893	18,845
	地区	980	1,019
救急発生件数(H21・H23)	市	8,198	8,937
	大淵分署	936	800
土砂災害危険箇所数	市	—	232
	地区	—	10
火災発生件数(H21・H23)	市	100	101
	大淵分署	10	12
駆け込み110番の家数	市	2,209	2,209
	地区	74	69
病院・診療所数 (歯科診療所を除く)	市	181	190
	地区	10	9
消防団分団	市	31	31
	地区	2(3.25分団)	2(3・25分団)
水防団分団	市	10	10
	地区	0	0

2 福祉に関すること

項目	エリア	H21	H24
1人暮らしの高齢者数	市	4,035	4,580
	地区	276	282
高齢者のみの世帯数	市	4,880	5,393
	地区	313	346
認知症自立度Ⅱ以上の高齢者数	市	4,643	5,645
	地区	301	304
要介護認定者数	市	7,854	8,830
	地区	461	467
介護サービス利用者数	市	6,087	7,082
	地区	359	378
介護サービス事業所数	市	247	319
	地区	7	9
いきいきサロン数	市	105	125
	地区	2	9

3 子どもに関すること

項目	エリア	H21	H24
就学前児童数	市	14,317	13,816
	地区	727	681
幼稚園児童数(地区内幼稚園)	市	—	4,131
	地区	—	0
保育所児童数(地区内保育所)	市	—	3,513
	地区	—	122
放課後児童クラブ登録児童数	市	1,661	1,699
	地区	81	77
小学校別児童数	市	15,591	14,845
	地区	915	791

4 生活環境に関すること

項目	エリア	H21	H24
公園数	市	169	174
	地区	11	11
公共住宅数(県営・市営)	市	3,089	3,083
	地区	564	564
製造事業所数(従業員4人以上)	市	957*	934*
	地区	9	8
商店数(小売業・H19)	市	2,285	—
	地区	72	—
バス停数	市	—	544
	地区	—	14
ゴミステーション数	市	3,220*2	3,198
	地区	139	140
山林面積(ha)	市	10,217	10,217
	地区	0	0

※H21.12.31現在 ※H22.12.31現在

※H22.4.1現在

5 地域の潜在力に関すること

項目	エリア	H21	H24
町内会・区加入率	市	91.25%	89.84%
	地区	13	13
文化財数	市	71	80
	地区	13	13
まちの駅数	市	54	60
	地区	1	1
まちづくり地区担当班員	地区	43	40
外国人数	市	5,251	4,884
	地区	417	428

◎地区の基本データ

項目	エリア	H21	H24
人口	市	261,519	260,559
	地区	6,970	6,822
世帯	市	96,191	98,675
	地区	2,573	2,597
高齢者数	市	53,512	56,983
	地区	1,543	1,637
高齢化率	市	20%	22%
	地区	22%	24%
少子化率	市	15%	14%
	地区	14%	14%

1 安全安心に関すること

項目	エリア	H21	H24
犯罪発生件数	市	2,930	2,755
	天間駐在所	39	28
交番・駐在所数	市	21	21
	天間駐在所	1	1
交通事故発生数(H20・H23)	市	2,545	2,688
	天間駐在所	35	35
防犯灯数	市	16,893	18,845
	地区	421	434
救急発生件数(H21・H23)	市	8,198	8,937
	鷹岡分署	859	891
土砂災害危険箇所数	市	—	232
	地区	—	1
火災発生件数(H21・H23)	市	100	101
	鷹岡分署	14	11
駆け込み110番の家数	市	2,209	2,209
	地区	70	62
病院・診療所数 (歯科診療所を除く)	市	181	190
	地区	6	6
消防団分団	市	31	31
	地区	1(24分団)	1(24分団)
水防団分団	市	10	10
	地区	1	1


2 福祉に関すること

項目	エリア	H21	H24
1人暮らしの高齢者数	市	4,035	4,580
	地区	109	116
高齢者のみの世帯数	市	4,880	5,393
	地区	142	148
認知症自立度Ⅱ以上の高齢者数	市	4,643	5,645
	地区	197	212
要介護認定者数	市	7,854	8,830
	地区	319	332
介護サービス利用者数	市	6,087	7,082
	地区	244	265
介護サービス事業所数	市	247	319
	地区	8	13
いきいきサロン数	市	105	125
	地区	4	4

3 子どもに関すること

項目	エリア	H21	H24
就学前児童数	市	14,317	13,816
	地区	365	324
幼稚園児童数(地区内幼稚園)	市	—	4,131
	地区	—	103
保育所児童数(地区内保育所)	市	—	3,513
	地区	—	150
放課後児童クラブ登録児童数	市	1,661	1,699
	地区	53	59
小学校別児童数	市	15,591	14,845
	地区	406	408

地区の課題を数字から
考えてみるコブ!!



<地域の子カラコブタくん>

4 生活環境に関すること

項目	エリア	H21	H24
公園数	市	169	174
	地区	2	2
公共住宅数(県営・市営)	市	3,089	3,083
	地区	60	60
製造事業所数(従業員4人以上)	市	957*	934*
	地区	23	23
商店数(小売業・H19)	市	2,285	—
	地区	36	—
バス停数	市	—	544
	地区	—	3
ゴミステーション数	市	3,220*2	3,198
	地区	77	79
山林面積(ha)	市	10,217	10,217
	地区	14	14

※H21.12.31現在 ※H22.12.31現在

※H22.4.1現在

5 地域の潜在力に関すること

項目	エリア	H21	H24
町内会・区加入率	市	91.25%	89.84%
文化財数	市	71	80
	地区	0	0
まちの駅数	市	54	60
	地区	0	0
まちづくり地区担当班員	地区	25	28
外国人数	市	5,251	4,884
	地区	44	47

◎地区の基本データ

項目	エリア	H21	H24
人口	市	261,519	260,559
	地区	12,505	12,841
世帯	市	96,191	98,675
	地区	4,546	4,807
高齢者数	市	53,512	56,983
	地区	2,143	2,385
高齢化率	市	20%	22%
	地区	17%	19%
少子化率	市	15%	14%
	地区	17%	16%

1 安全安心に関すること

項目	エリア	H21	H24
犯罪発生件数	市	2,930	2,755
	鷹岡交番	260	201
交番・駐在所数	市	21	21
	鷹岡交番	1	1
交通事故発生数(H20・H23)	市	2,545	2,688
	鷹岡交番	176	196
防犯灯数	市	16,893	18,845
	地区	957	1,011
救急発生件数(H21・H23)	市	8,198	8,937
	鷹岡分署	859	891
土砂災害危険箇所数	市	—	232
	地区	—	3
火災発生件数(H21・H23)	市	100	101
	鷹岡分署	14	11
駆け込み110番の家数	市	2,209	2,209
	地区	96	110
病院・診療所数 (歯科診療所を除く)	市	181	190
	地区	6	8
消防団分団	市	31	31
	地区	3(3・21・22分団)	2(21・22分団)
水防団分団	市	10	10
	地区	0	0


2 福祉に関すること

項目	エリア	H21	H24
1人暮らしの高齢者数	市	4,035	4,580
	地区	113	130
高齢者のみの世帯数	市	4,880	5,393
	地区	169	181
認知症自立度Ⅱ以上の高齢者数	市	4,643	5,645
	地区	210	262
要介護認定者数	市	7,854	8,830
	地区	359	383
介護サービス利用者数	市	6,087	7,082
	地区	287	339
介護サービス事業所数	市	247	319
	地区	23	29
いきいきサロン数	市	105	125
	地区	3	4

3 子どもに関すること

項目	エリア	H21	H24
就学前児童数	市	14,317	13,816
	地区	850	772
幼稚園児童数(地区内幼稚園)	市	—	4,131
	地区	—	173
保育所児童数(地区内保育所)	市	—	3,513
	地区	—	137
放課後児童クラブ登録児童数	市	1,661	1,699
	地区	122	126
小学校別児童数	市	15,591	14,845
	地区	823	851

地区の課題を数字から
考えてみるコブ!!



<地域の子カラコブタくん>

4 生活環境に関すること

項目	エリア	H21	H24
公園数	市	169	174
	地区	3	3
公共住宅数(県営・市営)	市	3,089	3,083
	地区	20	20
製造事業所数(従業員4人以上)	市	957*	934*
	地区	40	36
商店数(小売業・H19)	市	2,285	—
	地区	91	—
バス停数	市	—	544
	地区	—	10
ゴミステーション数	市	3,220*2	3,198
	地区	101	99
山林面積(ha)	市	10,217	10,217
	地区	20	20

※H21.12.31現在 ※H22.12.31現在

※H22.4.1現在

5 地域の潜在力に関すること

項目	エリア	H21	H24
町内会・区加入率	市	91.25%	89.84%
	地区	—	—
文化財数	市	71	80
	地区	2	2
まちの駅数	市	54	60
	地区	1	1
まちづくり地区担当班員	地区	38	34
外国人数	市	5,251	4,884
	地区	190	209