

岳南広域都市計画交通広場の決定(富士市決定)

都市計画交通広場を次のように決定する。

種別	名称		位置	面積	備考
	番号	交通広場名			
交通広場	1	富士駅北口交通広場	富士市本町	約 1,400 m ²	

「区域及び立体的な範囲は計画図表示のとおり」

理 由

富士駅北口における都市計画施設（駅前広場）の区域内において、公益的な施設を立体的に整備することで、土地の有効・高度利用、都市機能の有機的な連携、魅力的な都市空間の創出を図るため、都市計画に交通広場を立体的な範囲で位置付けようとするものである。

決 定 理 由

本地区は、東海道本線富士駅北口に位置し、富士本町商店街等が立地するほか、幹線道路と鉄道が交差する本市の主要な交通結節点であり、岳南広域都市計画区域の整備、開発及び保全の方針における将来都市像図では、都市拠点に位置付けられている。

富士市都市計画マスタープランにおいては、雄大な富士山を望める本市の玄関口として、昔からあるものと新しく創られるものを良い形で融合させて富士駅周辺地区の新たな魅力・価値を創出することにより、市民や観光客等の多くの人が集まり、様々な形で交流し、賑わいが生まれるまちに再生するため、定住人口の増加と市民・観光客等の交流による賑わいの創出を図ることとしている。

このことから、本市の玄関口としてふさわしい、交流と賑わいのあるまちづくりの実現に向けて、富士駅北口における都市計画施設（駅前広場）の区域内に、公益的な施設を立体的に整備することで、土地の有効・高度利用、都市機能の有機的な連携、魅力的な都市空間の創出を図るため、都市計画に交通広場を立体的な範囲で位置付け、本案のとおり決定する。

岳南広域都市計画 交通広場の決定に係る経緯

1 説明会等の開催状況について

<説明会>

日 時	場 所	対象者	参加者
令和7年2月17日(月)19:00～	富士市交流プラザ2階会議室1	市民	21人
令和7年2月24日(月)15:00～	富士市交流プラザ2階会議室1	市民	24人
令和7年2月24日(月)19:00～	富士市交流プラザ2階会議室1	市民	9人
計			54人

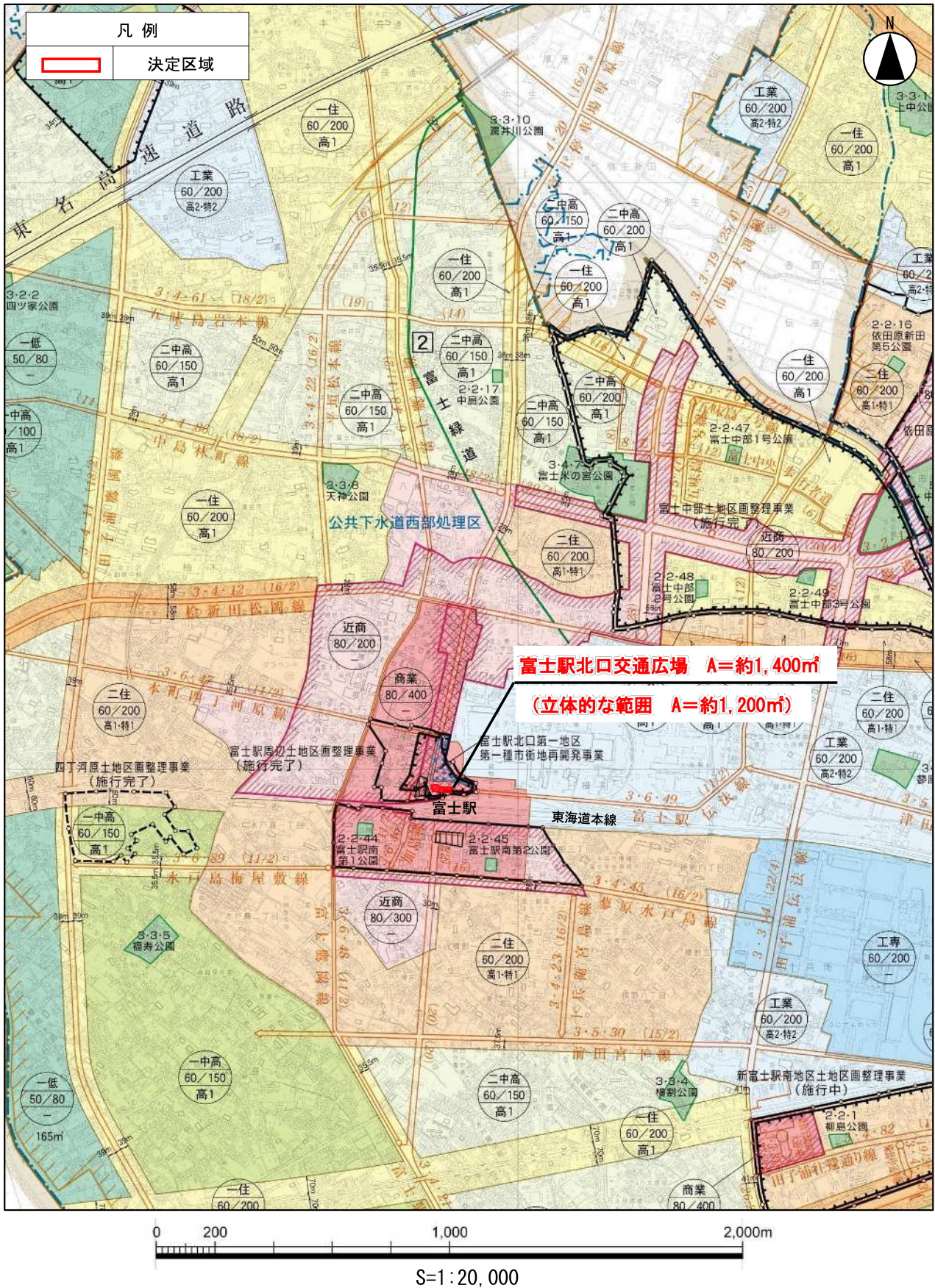
<公聴会>

日 時	場 所	備 考
令和7年8月20日(水)16:00～	富士市役所8階第二会議室	公述の申出がなかったため、 公聴会は開催しませんでした。

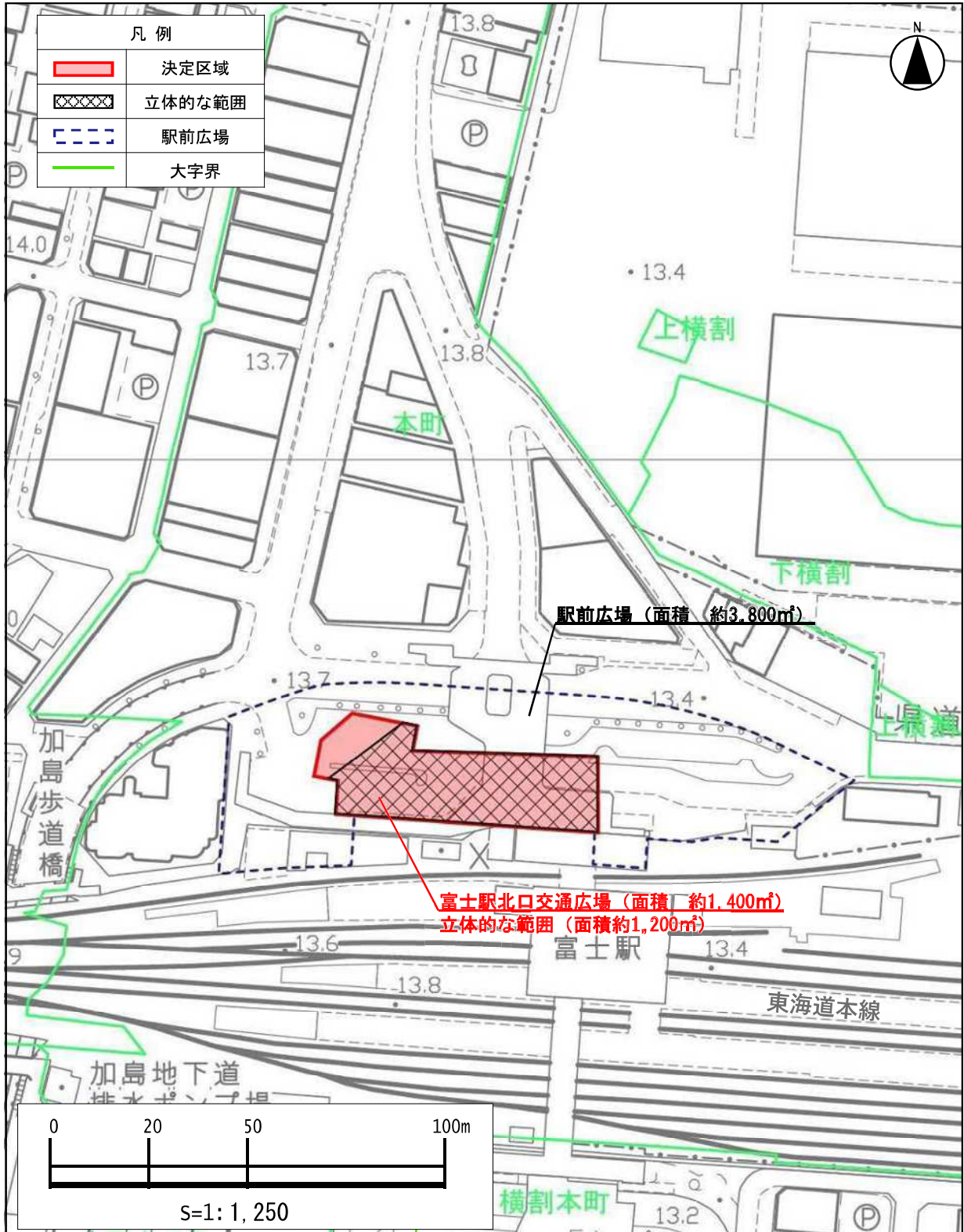
2 変更案に関する縦覧状況について

期 間	縦覧者	意見書の提出状況
令和7年11月11日(火) ～11月26日(水)	18人	意見書の提出はありませんでした。



位置図



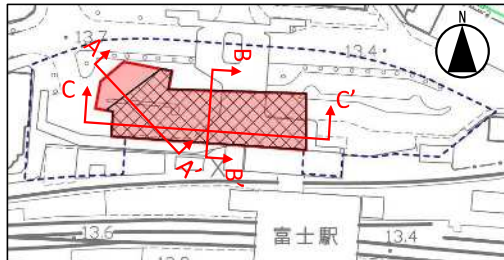
拡大図



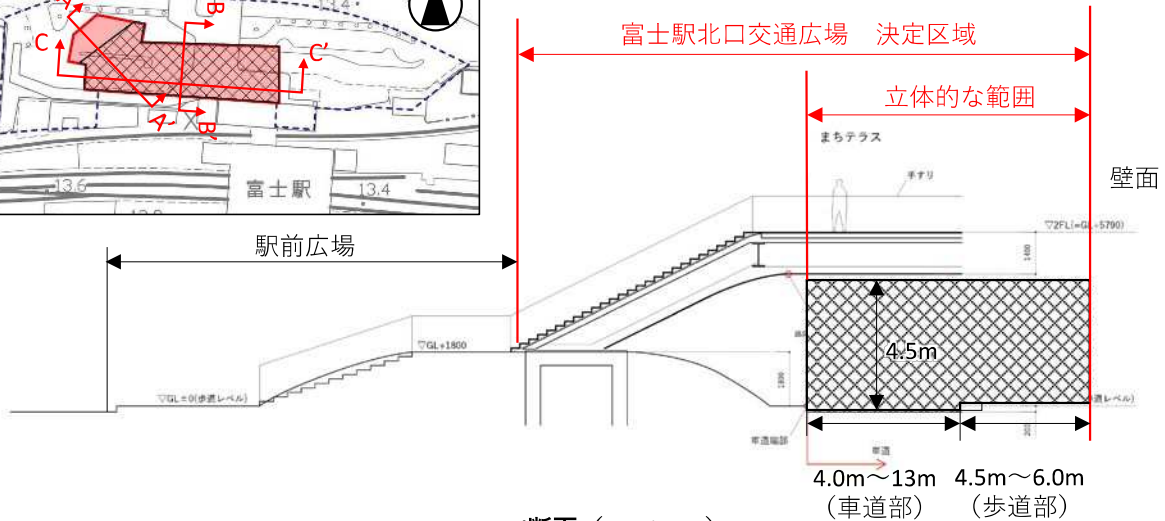
断面図

凡例	
	決定区域
	立体的な範囲

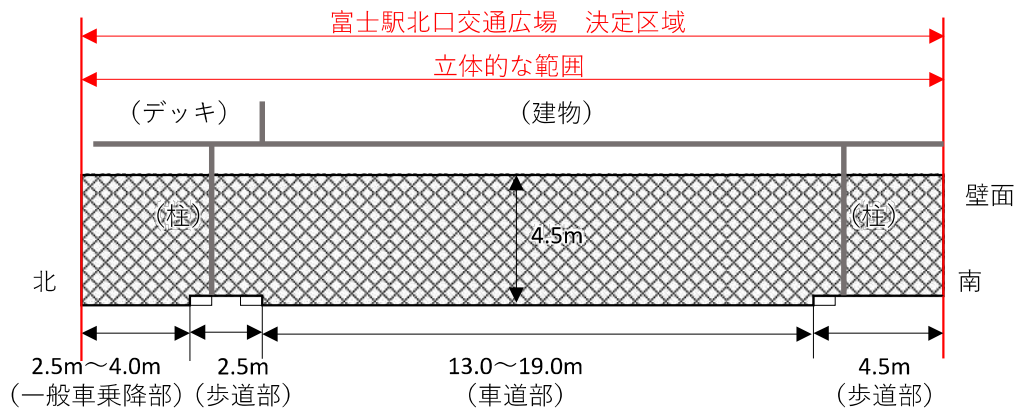
位置図



A-A'断面 (S=1:250)



B-B'断面 (S=1:250)



C-C'断面 (S=1:250)

