

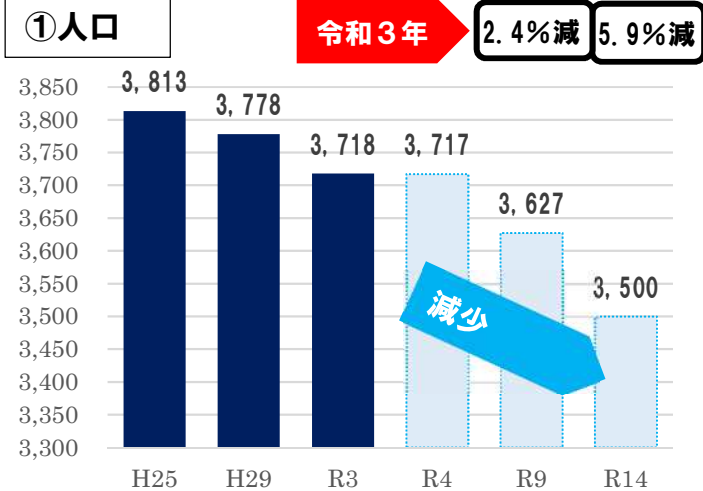
# データでみる 神戸地区

## 人口 世帯数

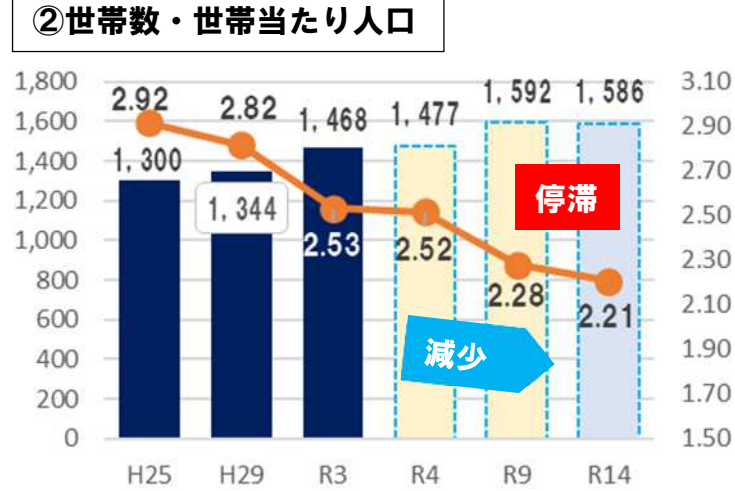
3,718 人、1,468 世帯

世帯あたりの人口 2.53 人世帯 (市 2.34 人/世帯)

R3. 4.1 現在 資料：住民基本台帳

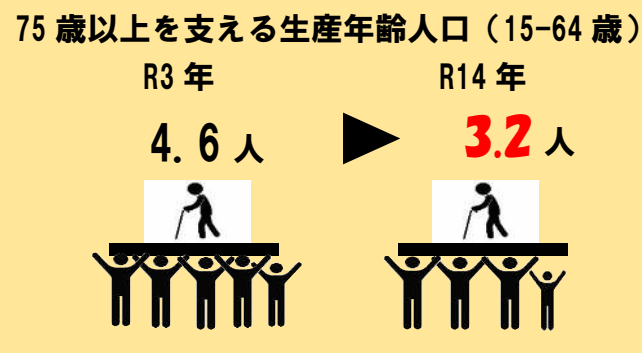


資料：富士市人口予測



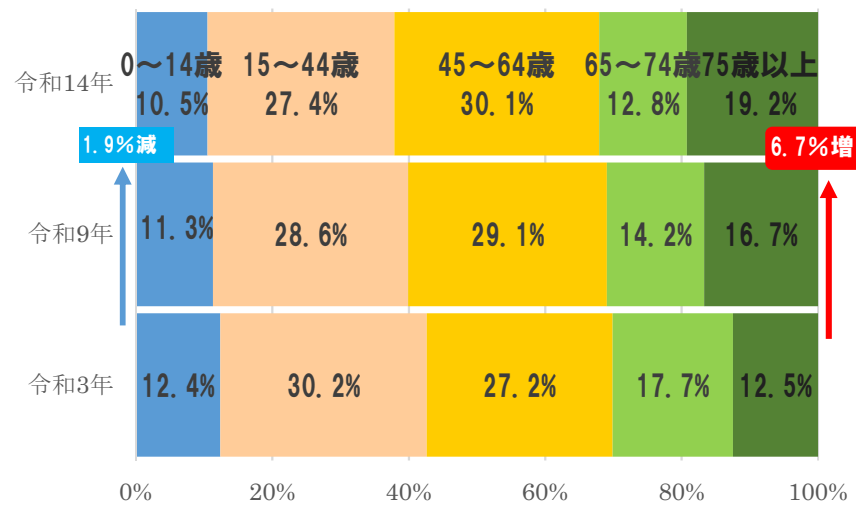
資料：富士市世帯予測

### ③支える人数推移



資料：市人口予測及び統計書加工

### ④年代別構成



資料：市人口予測及び統計書加工

## ■人口等に係るコメント

**①人口**  
人口、世帯あたり人口の減少傾向が続き、世帯数は停滞傾向にある。  
0~49歳の減少が今後少子高齢化の傾向に影響を与える。  
75歳以上を支える生産年齢は55-64歳の人口増加があるが減少にある。

**②暮らし環境**  
児童数は令和2年まで増加傾向にあったが、今後少子化の影響がでくると思われる。  
犯罪件数は減少傾向にある。  
空き家は、戸建て、集合住宅とも市の割合より下回る。

## 暮らし環境

### 高齢・子ども

●介護認定割合  
平成29年 13.3%  
平成30年 12.7%  
令和3年1月 12.1%

減少傾向

資料：市介護統計書

●児童数(神戸小)  
平成28年 177人 6クラス  
令和2年 203人 10クラス

増加傾向

資料：市統計書

### 防災防犯

●窃盗犯(神戸駐在所)  
平成28年 17件  
平成30年 10件  
令和元年 3件

減少傾向

資料：市警察署犯罪統計

●空家 割合 市<戸建住宅、市>集合住宅

戸建住宅	26戸	空家率 1.9%
		(市 1.8%)
集合住宅	18戸	空家率 1.3%
		(市 4.9%)

※空家率=空家/世帯数 とした  
出典：平成30年富士市空家等対策計画 調査年28年 加工

### ○山・がけ崩れ危険予想区域

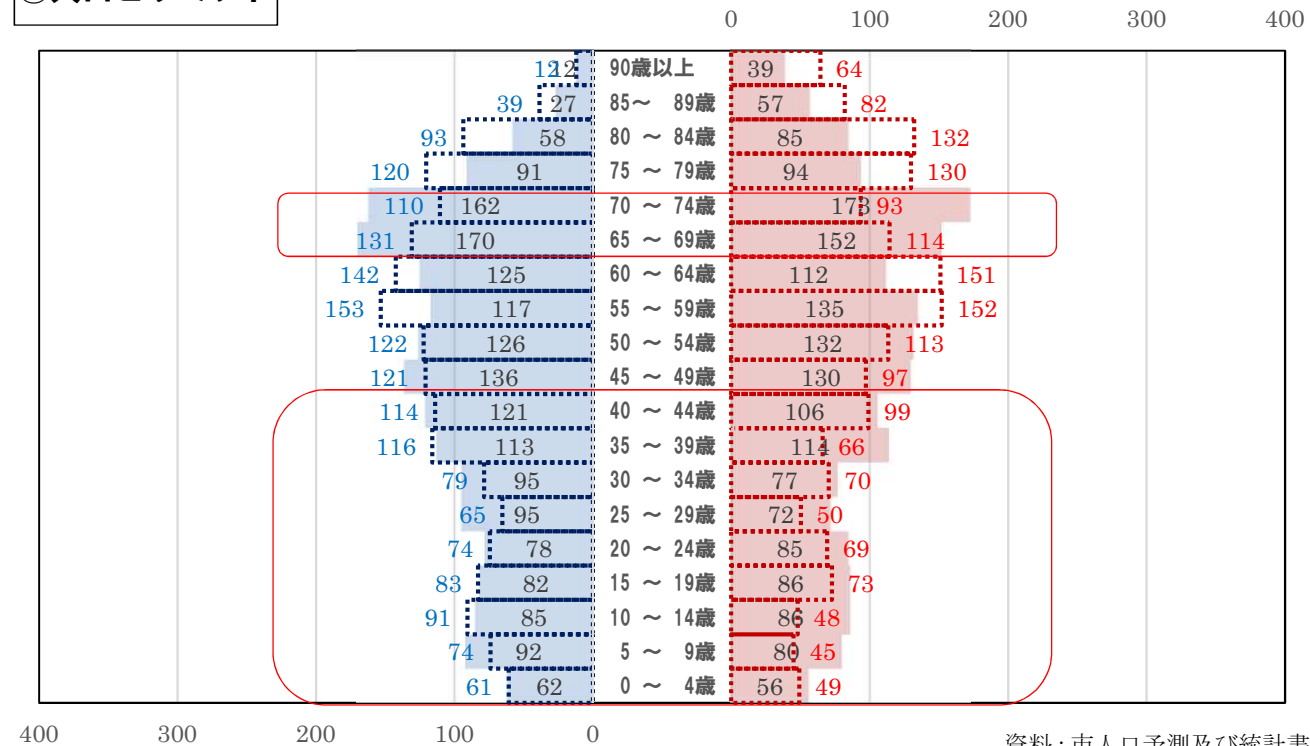
神戸1、今宮

### ○富士山噴火避難

3次避難対象エリア

出典：平成31地域防災計画・防災マップ

### ⑤人口ピラミッド



資料：市人口予測及び統計書加工